

ОПИСАНИЕ МЕСТОПОЛОЖЕНИЯ ГРАНИЦ

Зона, предназначенная для ведения садоводства (СХ-3) муниципального образования Зудиловский сельсовет Первомайского района Алтайского края

(наименование объекта, местоположение границ которого описано
(далее - объект)

Раздел 1

Сведения об объекте		
№ п/п	Характеристики объекта	Описание характеристик
1	2	3
1	Местоположение объекта	Алтайский край, Первомайский район, Зудиловский сельсовет, село Зудилово
2	Площадь объекта +/- величина погрешности определения площади (Р +/- Дельта Р)	10673654кв.м ± 11435кв.м
3	Иные характеристики объекта	<p>Основные виды разрешенного использования:</p> <ol style="list-style-type: none">1) Земельные участки общего назначения (13.0)2) Ведение огородничества (13.1)3) Ведение садоводства (13.2) <p>Условно разрешенные виды использования:</p> <ol style="list-style-type: none">1) Магазины (4.1) <p>Вспомогательные виды разрешенного использования:</p> <ol style="list-style-type: none">1) Предоставление коммунальных услуг (3.1.1) <p>Минимальный размер земельных участков: 0,01 га. Максимальный размер земельных участков: 0,25 га.</p>

Раздел 2

Сведения о местоположении границ объекта					
1. Система координат <u>МСК-22, зона 3</u>					
2. Сведения о характерных точках границ объекта					
Обозначение характерных точек границ	Координаты, м		Метод определения координат характерной точки	Средняя квадратическая погрешность положения характерной точки (Mt), м	Описание обозначения точки на местности (при наличии)
	X	Y			
1	2	3	4	5	6
3. Сведения о характерных точках части (частей) границы объекта					
Обозначение характерных точек части границы	Координаты, м		Метод определения координат характерной точки	Средняя квадратическая погрешность положения характерной точки (Mt), м	Описание обозначения точки на местности (при наличии)
	X	Y			
1	2	3	4	5	6
Часть № 1					
1	617241.51	3211834.71	Картометрический метод	1.00	–
2	617205.86	3211797.63	Картометрический метод	1.00	–
3	617197.42	3211804.66	Геодезический метод	0.20	–
4	617176.58	3211770.58	Геодезический метод	0.20	–
5	617178.36	3211769.02	Картометрический метод	1.00	–
6	617048.10	3211633.50	Картометрический метод	1.00	–
7	616739.37	3211151.26	Картометрический метод	1.00	–
8	616732.11	3211156.88	Картометрический метод	1.00	–
9	616713.04	3211117.23	Картометрический метод	1.00	–
10	616715.22	3211115.40	Картометрический метод	1.00	–
11	616600.12	3210956.03	Картометрический метод	1.00	–
12	616566.31	3210888.40	Картометрический метод	1.00	–
13	616553.01	3210804.21	Картометрический метод	1.00	–
14	616549.44	3210798.23	Картометрический метод	1.00	–
15	616545.32	3210791.34	Картометрический метод	1.00	–
16	616474.52	3210733.81	Картометрический метод	1.00	–
17	616426.21	3210709.65	Картометрический метод	1.00	–
18	616426.21	3210576.60	Картометрический метод	1.00	–
19	616416.23	3210555.91	Картометрический метод	1.00	–
20	616414.02	3210548.87	Картометрический метод	1.00	–
21	616410.89	3210539.97	Картометрический метод	1.00	–
22	616363.40	3210463.27	Картометрический метод	1.00	–

23	616395.75	3210444.37	Картометрический метод	1.00	–
24	616350.06	3210383.79	Картометрический метод	1.00	–
25	616303.24	3210288.28	Картометрический метод	1.00	–
26	616289.42	3210244.93	Картометрический метод	1.00	–
27	616246.37	3210150.51	Картометрический метод	1.00	–
28	616229.49	3210083.37	Картометрический метод	1.00	–
29	616231.40	3210025.56	Картометрический метод	1.00	–
30	616263.11	3209973.71	Картометрический метод	1.00	–
31	616306.50	3209979.52	Картометрический метод	1.00	–
32	616324.44	3209956.55	Картометрический метод	1.00	–
33	616262.66	3209893.23	Картометрический метод	1.00	–
34	616249.24	3209870.37	Картометрический метод	1.00	–
35	616469.32	3209514.63	Картометрический метод	1.00	–
36	616466.23	3209498.22	Картометрический метод	1.00	–
37	616419.81	3209439.61	Картометрический метод	1.00	–
38	616335.67	3209264.63	Картометрический метод	1.00	–
39	616304.20	3209177.46	Картометрический метод	1.00	–
40	616239.06	3208997.86	Картометрический метод	1.00	–
41	616187.47	3208878.43	Картометрический метод	1.00	–
42	616131.43	3208681.93	Картометрический метод	1.00	–
43	616098.85	3208487.66	Картометрический метод	1.00	–
44	616098.66	3208470.19	Картометрический метод	1.00	–
45	616114.38	3208452.48	Картометрический метод	1.00	–
46	616153.34	3208430.61	Картометрический метод	1.00	–
47	616169.10	3208425.80	Картометрический метод	1.00	–
48	616158.53	3208412.84	Картометрический метод	1.00	–
49	616205.28	3208323.54	Геодезический метод	0.30	–
50	616269.10	3208354.81	Геодезический метод	0.10	–
51	616310.42	3208432.35	Геодезический метод	0.10	–
52	616379.55	3208494.32	Геодезический метод	0.10	–
53	616415.64	3208474.30	Картометрический метод	1.00	–
54	616401.01	3208449.19	Геодезический метод	0.10	–
55	616440.10	3208436.16	Геодезический метод	0.10	–
56	616503.04	3208440.30	Геодезический метод	0.10	–
57	616571.38	3208502.58	Геодезический метод	0.10	–

58	616625.09	3208530.87	Геодезический метод	0.10	–
59	616646.86	3208538.49	Геодезический метод	0.10	–
60	616696.93	3208554.06	Геодезический метод	0.10	–
61	616709.96	3208571.54	Геодезический метод	0.10	–
62	616724.90	3208579.81	Геодезический метод	0.10	–
63	616758.59	3208542.31	Геодезический метод	0.10	–
64	616778.30	3208545.80	Геодезический метод	0.10	–
65	616782.11	3208592.84	Геодезический метод	0.10	–
66	616795.14	3208598.56	Геодезический метод	0.10	–
67	616972.82	3208757.45	Геодезический метод	0.10	–
68	616958.20	3208796.54	Геодезический метод	0.10	–
69	616939.44	3208796.54	Геодезический метод	0.10	–
70	616963.92	3208846.13	Картометрический метод	1.00	–
71	616963.28	3208871.22	Геодезический метод	0.10	–
72	616923.87	3208907.77	Геодезический метод	0.10	–
73	616923.87	3208907.78	Картометрический метод	1.00	–
74	616943.58	3208933.51	Геодезический метод	0.10	–
75	617010.96	3208944.63	Геодезический метод	0.10	–
76	617097.73	3209057.13	Геодезический метод	0.10	–
77	617160.35	3209167.41	Геодезический метод	0.10	–
78	617135.24	3209220.16	Геодезический метод	0.10	–
79	617098.92	3209218.23	Геодезический метод	0.10	–
80	617074.21	3209140.71	Геодезический метод	0.10	–
81	617061.82	3209128.00	Геодезический метод	0.10	–
82	617046.56	3209140.71	Геодезический метод	0.10	–
83	617059.59	3209225.56	Геодезический метод	0.10	–
84	617015.73	3209270.69	Геодезический метод	0.10	–
85	617014.14	3209297.07	Геодезический метод	0.10	–
86	617025.58	3209320.27	Геодезический метод	0.10	–
87	617044.02	3209324.08	Геодезический метод	0.10	–
88	617091.06	3209312.00	Геодезический метод	0.10	–
89	617127.61	3209338.70	Геодезический метод	0.10	–
90	617141.91	3209397.49	Геодезический метод	0.10	–
91	617181.33	3209433.08	Геодезический метод	0.10	–
92	617193.81	3209431.18	Геодезический метод	0.10	–

93	617171.41	3209480.12	Геодезический метод	0.10	–
94	617145.66	3209534.14	Геодезический метод	0.10	–
95	617145.67	3209534.14	Картометрический метод	1.00	–
96	617145.66	3209534.15	Картометрический метод	1.00	–
97	617206.08	3209513.08	Геодезический метод	0.10	–
98	617216.55	3209573.17	Геодезический метод	0.10	–
99	617242.56	3209644.68	Картометрический метод	1.00	–
100	617217.99	3209629.47	Картометрический метод	1.00	–
101	617335.18	3209765.65	Картометрический метод	1.00	–
102	617347.81	3209787.27	Картометрический метод	1.00	–
103	617443.42	3209702.94	Картометрический метод	1.00	–
104	617606.23	3209897.51	Картометрический метод	1.00	–
105	617629.78	3210038.80	Картометрический метод	1.00	–
106	617709.86	3210069.41	Картометрический метод	1.00	–
107	617745.87	3210135.17	Геодезический метод	0.10	–
108	617708.57	3210210.12	Картометрический метод	1.00	–
109	617710.84	3210233.87	Картометрический метод	1.00	–
110	617717.62	3210267.81	Картометрический метод	1.00	–
111	617714.23	3210292.69	Картометрический метод	1.00	–
112	617700.65	3210305.14	Картометрический метод	1.00	–
113	617685.94	3210305.14	Картометрический метод	1.00	–
114	617624.86	3210266.68	Картометрический метод	1.00	–
115	617607.89	3210257.63	Картометрический метод	1.00	–
116	617593.18	3210266.68	Картометрический метод	1.00	–
117	617588.65	3210281.38	Картометрический метод	1.00	–
118	617635.04	3210342.46	Картометрический метод	1.00	–
119	617671.16	3210405.68	Картометрический метод	1.00	–
120	617678.03	3210446.53	Картометрический метод	1.00	–
121	617662.19	3210507.61	Картометрический метод	1.00	–
122	617626.15	3210565.23	Картометрический метод	1.00	–
123	617667.76	3210602.49	Картометрический метод	1.00	–
124	617686.68	3210612.37	Картометрический метод	1.00	–
125	617741.91	3210578.14	Картометрический метод	1.00	–
126	617783.88	3210605.74	Картометрический метод	1.00	–
127	617816.14	3210588.36	Картометрический метод	1.00	–

128	617846.29	3210687.01	Геодезический метод	0.10	–
129	617526.92	3210914.81	Геодезический метод	0.10	–
130	617571.63	3210981.13	Геодезический метод	0.10	–
131	617623.65	3211064.42	Геодезический метод	0.10	–
132	617762.75	3211276.50	Картометрический метод	1.00	–
133	617799.47	3211332.48	Геодезический метод	0.10	–
134	617560.43	3211547.90	Картометрический метод	1.00	–
135	617460.05	3211638.17	Картометрический метод	1.00	–
136	617392.25	3211699.14	Картометрический метод	1.00	–
1	617241.51	3211834.71	Картометрический метод	1.00	–
Часть № 2					
137	615481.86	3208900.57	Картометрический метод	1.00	–
138	615453.98	3208810.18	Геодезический метод	0.30	–
139	615334.35	3208423.25	Геодезический метод	0.30	–
140	615308.20	3208339.47	Геодезический метод	0.30	–
141	615233.31	3208108.49	Картометрический метод	1.00	–
142	615136.26	3207798.41	Картометрический метод	1.00	–
143	615015.41	3207424.01	Геодезический метод	0.30	–
144	614988.60	3207337.33	Геодезический метод	0.30	–
145	614961.52	3207211.23	Геодезический метод	0.30	–
146	614952.46	3207132.24	Геодезический метод	0.30	–
147	614926.89	3206882.03	Картометрический метод	1.00	–
148	614916.99	3206791.90	Картометрический метод	1.00	–
149	614883.77	3206559.29	Картометрический метод	1.00	–
150	614720.27	3206050.68	Геодезический метод	0.10	–
151	614717.71	3206042.63	Геодезический метод	0.10	–
152	614694.07	3205968.45	Картометрический метод	1.00	–
153	614813.26	3205934.77	Картометрический метод	1.00	–
154	614734.45	3205744.98	Картометрический метод	1.00	–
155	614762.29	3205730.02	Геодезический метод	0.20	–
156	614785.09	3205713.99	Геодезический метод	0.20	–
157	615276.50	3205683.80	Геодезический метод	0.20	–
158	615342.89	3205664.94	Картометрический метод	1.00	–
159	615460.12	3205672.03	Картометрический метод	1.00	–
160	615527.09	3205663.80	Картометрический метод	1.00	–

161	615615.73	3205648.20	Картометрический метод	1.00	–
162	615657.99	3205655.76	Картометрический метод	1.00	–
163	615680.96	3205695.95	Картометрический метод	1.00	–
164	615694.74	3205747.62	Картометрический метод	1.00	–
165	615716.56	3205787.81	Картометрический метод	1.00	–
166	615737.22	3205798.14	Картометрический метод	1.00	–
167	615779.71	3205784.37	Картометрический метод	1.00	–
168	615830.90	3205817.87	Картометрический метод	1.00	–
169	615863.03	3205879.66	Картометрический метод	1.00	–
170	615875.39	3205973.59	Картометрический метод	1.00	–
171	615865.50	3206062.58	Картометрический метод	1.00	–
172	615797.02	3206337.11	Картометрический метод	1.00	–
173	615746.85	3206529.76	Картометрический метод	1.00	–
174	615699.70	3206536.99	Геодезический метод	0.20	–
175	615709.22	3206556.19	Геодезический метод	0.20	–
176	615645.70	3206579.65	Геодезический метод	0.20	–
177	615632.37	3206574.78	Геодезический метод	0.20	–
178	615552.84	3206677.38	Геодезический метод	0.20	–
179	615542.13	3206731.65	Геодезический метод	0.20	–
180	615522.10	3206835.25	Геодезический метод	0.20	–
181	615442.53	3206923.60	Геодезический метод	0.20	–
182	615460.44	3207022.11	Геодезический метод	0.20	–
183	615465.62	3207035.96	Геодезический метод	0.20	–
184	615525.27	3207115.69	Геодезический метод	0.20	–
185	615457.74	3207156.60	Геодезический метод	0.20	–
186	615461.74	3207154.18	Картометрический метод	1.00	–
187	615408.08	3207275.13	Картометрический метод	1.00	–
188	615378.01	3207286.53	Картометрический метод	1.00	–
189	615373.28	3207275.11	Геодезический метод	0.10	–
190	615358.97	3207249.05	Геодезический метод	0.10	–
191	615326.55	3207232.53	Геодезический метод	0.10	–
192	615317.02	3207185.50	Геодезический метод	0.10	–
193	615288.73	3207171.83	Геодезический метод	0.10	–
194	615263.94	3207207.74	Геодезический метод	0.10	–
195	615283.49	3207287.81	Геодезический метод	0.10	–

196	615249.60	3207340.74	Геодезический метод	0.10	–
197	615246.77	3207371.09	Геодезический метод	0.10	–
198	615248.32	3207397.30	Геодезический метод	0.10	–
199	615242.32	3207468.97	Геодезический метод	0.10	–
200	615250.85	3207502.34	Картометрический метод	1.00	–
201	615253.77	3207513.79	Картометрический метод	1.00	–
202	615253.78	3207513.79	Картометрический метод	1.00	–
203	615310.41	3207589.85	Картометрический метод	1.00	–
204	615257.79	3207684.82	Картометрический метод	1.00	–
205	615302.79	3207841.42	Геодезический метод	0.10	–
206	615343.46	3207882.21	Картометрический метод	1.00	–
207	615425.41	3207943.66	Картометрический метод	1.00	–
208	615460.80	3208057.26	Картометрический метод	1.00	–
209	615494.32	3208105.67	Картометрический метод	1.00	–
210	615512.95	3208159.67	Картометрический метод	1.00	–
211	615537.16	3208226.71	Картометрический метод	1.00	–
212	615565.10	3208299.34	Картометрический метод	1.00	–
213	615593.04	3208358.93	Картометрический метод	1.00	–
214	615598.65	3208442.94	Геодезический метод	0.10	–
215	615556.06	3208466.14	Геодезический метод	0.10	–
216	615512.51	3208462.64	Геодезический метод	0.10	–
217	615511.57	3208541.48	Геодезический метод	0.10	–
218	615491.86	3208576.40	Картометрический метод	1.00	–
219	615480.73	3208596.11	Картометрический метод	1.00	–
220	615480.73	3208596.12	Геодезический метод	0.10	–
221	615559.55	3208674.61	Геодезический метод	0.10	–
222	615557.65	3208705.29	Картометрический метод	1.00	–
223	615565.10	3208764.88	Картометрический метод	1.00	–
224	615596.76	3208837.50	Картометрический метод	1.00	–
225	615578.14	3208852.40	Картометрический метод	1.00	–
226	615533.44	3208878.47	Картометрический метод	1.00	–
137	615481.86	3208900.57	Картометрический метод	1.00	–
Часть № 3					
227	614228.69	3204609.79	Картометрический метод	1.00	–
228	614074.13	3204272.79	Картометрический метод	1.00	–

229	614020.89	3204150.18	Картометрический метод	1.00	–
230	614020.14	3204150.50	Геодезический метод	0.20	–
231	614017.78	3204143.00	Картометрический метод	1.00	–
232	614017.24	3204141.76	Картометрический метод	1.00	–
233	613991.98	3204065.36	Картометрический метод	1.00	–
234	613950.70	3203940.52	Картометрический метод	1.00	–
235	613953.40	3203939.39	Геодезический метод	0.20	–
236	613988.94	3203924.74	Геодезический метод	0.20	–
237	613999.23	3203948.17	Геодезический метод	0.20	–
238	614066.70	3203934.12	Геодезический метод	0.20	–
239	614109.44	3203948.15	Геодезический метод	0.20	–
240	614114.83	3203981.01	Геодезический метод	0.20	–
241	614146.56	3203969.61	Геодезический метод	0.20	–
242	614170.09	3203916.80	Геодезический метод	0.20	–
243	614179.57	3203867.45	Геодезический метод	0.20	–
244	614180.81	3203834.34	Геодезический метод	0.20	–
245	614212.31	3203820.92	Геодезический метод	0.20	–
246	614168.84	3203740.92	Геодезический метод	0.20	–
247	614155.41	3203695.48	Геодезический метод	0.20	–
248	614136.93	3203649.99	Геодезический метод	0.20	–
249	614039.87	3203688.55	Геодезический метод	0.20	–
250	614004.89	3203712.41	Геодезический метод	0.20	–
251	613897.40	3203766.70	Геодезический метод	0.20	–
252	613893.78	3203768.37	Картометрический метод	1.00	–
253	613868.86	3203693.02	Геодезический метод	0.10	–
254	613842.59	3203612.05	Картометрический метод	1.00	–
255	613841.68	3203607.30	Картометрический метод	1.00	–
256	613685.19	3203127.01	Геодезический метод	0.10	–
257	613718.75	3203115.36	Геодезический метод	0.10	–
258	613844.08	3203093.87	Геодезический метод	0.10	–
259	613858.74	3203145.10	Геодезический метод	0.20	–
260	613903.23	3203133.64	Геодезический метод	0.10	–
261	613956.45	3203120.53	Геодезический метод	0.10	–
262	613981.17	3203114.77	Геодезический метод	0.10	–
263	614005.06	3203110.72	Геодезический метод	0.20	–

264	614031.86	3203103.51	Геодезический метод	0.20	–
265	614060.46	3203097.12	Геодезический метод	0.20	–
266	614072.05	3203093.71	Геодезический метод	0.20	–
267	614099.62	3203087.06	Геодезический метод	0.10	–
268	614137.99	3203074.19	Геодезический метод	0.10	–
269	614166.61	3203068.07	Геодезический метод	0.10	–
270	614209.47	3203057.34	Геодезический метод	0.10	–
271	614245.96	3203045.12	Геодезический метод	0.10	–
272	614321.66	3203024.72	Геодезический метод	0.10	–
273	614371.95	3203012.30	Геодезический метод	0.10	–
274	614402.95	3203005.70	Геодезический метод	0.10	–
275	614436.36	3202999.90	Геодезический метод	0.10	–
276	614461.23	3202990.59	Геодезический метод	0.10	–
277	614487.24	3202984.55	Геодезический метод	0.10	–
278	614529.97	3202972.88	Геодезический метод	0.20	–
279	614550.46	3202961.15	Геодезический метод	0.10	–
280	614600.61	3202948.81	Геодезический метод	0.10	–
281	614625.19	3202945.40	Геодезический метод	0.10	–
282	614640.54	3202954.26	Геодезический метод	0.10	–
283	614696.44	3202939.55	Геодезический метод	0.10	–
284	614752.02	3202924.71	Геодезический метод	0.10	–
285	614771.74	3202922.47	Геодезический метод	0.10	–
286	614849.66	3202903.04	Геодезический метод	0.10	–
287	614997.53	3202853.32	Геодезический метод	0.10	–
288	615001.52	3202909.68	Картометрический метод	1.00	–
289	615027.98	3203159.49	Геодезический метод	0.10	–
290	614962.43	3203373.63	Геодезический метод	0.10	–
291	615029.21	3203690.28	Геодезический метод	0.10	–
292	615072.66	3203803.88	Картометрический метод	1.00	–
293	615072.67	3203803.91	Картометрический метод	1.00	–
294	615085.43	3203837.27	Геодезический метод	0.10	–
295	615144.33	3203964.79	Геодезический метод	0.10	–
296	615136.83	3204037.74	Геодезический метод	0.10	–
297	615176.08	3204070.71	Геодезический метод	0.10	–
298	615213.66	3204087.56	Геодезический метод	0.10	–

299	615313.44	3204087.56	Геодезический метод	0.10	–
300	614397.71	3204516.00	Картометрический метод	1.00	–
227	614228.69	3204609.79	Картометрический метод	1.00	–
Часть № 4					
301	620974.87	3199661.72	Картометрический метод	1.00	–
302	620965.98	3199649.02	Картометрический метод	1.00	–
303	620955.99	3199630.64	Картометрический метод	1.00	–
304	620941.94	3199621.43	Картометрический метод	1.00	–
305	620913.98	3199616.61	Картометрический метод	1.00	–
306	620888.37	3199607.40	Картометрический метод	1.00	–
307	620857.22	3199598.03	Картометрический метод	1.00	–
308	620832.69	3199591.10	Картометрический метод	1.00	–
309	620802.54	3199583.99	Картометрический метод	1.00	–
310	620791.00	3199559.55	Картометрический метод	1.00	–
311	620786.72	3199508.14	Картометрический метод	1.00	–
312	620740.10	3199523.75	Картометрический метод	1.00	–
313	620717.80	3199519.29	Картометрический метод	1.00	–
314	620694.74	3199410.11	Картометрический метод	1.00	–
315	620681.08	3199420.30	Картометрический метод	1.00	–
316	620614.41	3199438.19	Картометрический метод	1.00	–
317	620599.71	3199419.03	Картометрический метод	1.00	–
318	620614.31	3199375.41	Картометрический метод	1.00	–
319	620639.11	3199349.09	Картометрический метод	1.00	–
320	620612.35	3199304.47	Картометрический метод	1.00	–
321	620534.31	3199304.47	Картометрический метод	1.00	–
322	620442.88	3199358.01	Картометрический метод	1.00	–
323	620356.11	3199361.47	Картометрический метод	1.00	–
324	620333.26	3199318.79	Геодезический метод	0.20	–
325	620334.66	3199315.97	Геодезический метод	0.20	–
326	620343.51	3199260.32	Картометрический метод	1.00	–
327	620356.54	3199245.15	Картометрический метод	1.00	–
328	620338.39	3199231.94	Картометрический метод	1.00	–
329	620338.97	3199231.57	Картометрический метод	1.00	–
330	620322.31	3199216.99	Картометрический метод	1.00	–
331	620313.48	3199199.55	Картометрический метод	1.00	–

332	620258.16	3199191.91	Картометрический метод	1.00	–
333	620229.55	3199212.27	Картометрический метод	1.00	–
334	620188.86	3199269.51	Картометрический метод	1.00	–
335	620158.34	3199270.78	Картометрический метод	1.00	–
336	620125.91	3199240.25	Картометрический метод	1.00	–
337	620100.48	3199184.28	Картометрический метод	1.00	–
338	620103.65	3199156.30	Картометрический метод	1.00	–
339	620139.88	3199151.21	Картометрический метод	1.00	–
340	620180.59	3199181.10	Картометрический метод	1.00	–
341	620211.75	3199169.65	Картометрический метод	1.00	–
342	620244.75	3199122.21	Картометрический метод	1.00	–
343	620249.05	3199107.04	Картометрический метод	1.00	–
344	620249.42	3199094.00	Картометрический метод	1.00	–
345	620213.98	3199016.36	Картометрический метод	1.00	–
346	620196.40	3199004.45	Картометрический метод	1.00	–
347	620133.91	3198962.11	Картометрический метод	1.00	–
348	620131.78	3198962.50	Картометрический метод	1.00	–
349	620126.34	3198961.97	Картометрический метод	1.00	–
350	620117.39	3198959.76	Картометрический метод	1.00	–
351	620099.90	3198951.51	Картометрический метод	1.00	–
352	620099.03	3198945.92	Картометрический метод	1.00	–
353	620103.35	3198943.17	Картометрический метод	1.00	–
354	620105.50	3198939.49	Картометрический метод	1.00	–
355	620085.25	3198900.95	Картометрический метод	1.00	–
356	620084.25	3198896.28	Картометрический метод	1.00	–
357	620066.61	3198876.51	Картометрический метод	1.00	–
358	620033.92	3198867.70	Картометрический метод	1.00	–
359	620031.59	3198861.86	Картометрический метод	1.00	–
360	620022.26	3198829.95	Картометрический метод	1.00	–
361	620046.21	3198811.05	Геодезический метод	0.10	–
362	620052.37	3198799.62	Геодезический метод	0.10	–
363	620054.33	3198760.43	Геодезический метод	0.10	–
364	619859.22	3198768.24	Геодезический метод	0.10	–
365	619846.95	3198725.86	Геодезический метод	0.10	–
366	619860.11	3198707.24	Геодезический метод	0.10	–

367	619985.20	3198718.05	Геодезический метод	0.10	–
368	620028.69	3198710.25	Геодезический метод	0.10	–
369	620046.53	3198683.48	Геодезический метод	0.10	–
370	620047.64	3198656.71	Геодезический метод	0.10	–
371	619951.76	3198628.83	Геодезический метод	0.10	–
372	619936.15	3198622.14	Геодезический метод	0.10	–
373	619957.33	3198480.49	Геодезический метод	0.10	–
374	619931.69	3198463.76	Геодезический метод	0.20	–
375	619883.75	3198467.11	Геодезический метод	0.10	–
376	619830.23	3198488.30	Геодезический метод	0.10	–
377	619809.04	3198480.49	Геодезический метод	0.10	–
378	619794.94	3198432.51	Геодезический метод	0.20	–
379	619775.55	3198438.24	Геодезический метод	0.20	–
380	619766.26	3198425.67	Геодезический метод	0.20	–
381	619776.16	3198418.72	Геодезический метод	0.20	–
382	619769.43	3198403.06	Картометрический метод	1.00	–
383	619767.68	3198397.47	Картометрический метод	1.00	–
384	619765.43	3198390.58	Картометрический метод	1.00	–
385	619766.69	3198390.03	Картометрический метод	1.00	–
386	619766.06	3198368.33	Картометрический метод	1.00	–
387	619774.26	3198360.31	Картометрический метод	1.00	–
388	619806.30	3198344.21	Картометрический метод	1.00	–
389	619805.28	3198341.72	Картометрический метод	1.00	–
390	619809.52	3198329.13	Геодезический метод	0.20	–
391	619809.73	3198321.22	Картометрический метод	1.00	–
392	619800.86	3198303.01	Картометрический метод	1.00	–
393	619793.71	3198284.56	Геодезический метод	0.20	–
394	619792.35	3198281.06	Геодезический метод	0.20	–
395	619792.33	3198281.05	Картометрический метод	1.00	–
396	619784.24	3198260.21	Картометрический метод	1.00	–
397	619769.92	3198254.88	Геодезический метод	0.20	–
398	619692.01	3198235.51	Картометрический метод	1.00	–
399	619674.50	3198231.16	Картометрический метод	1.00	–
400	619690.77	3198184.46	Картометрический метод	1.00	–
401	619781.19	3198224.77	Геодезический метод	0.20	–

402	619786.19	3198228.80	Геодезический метод	0.20	–
403	619783.58	3198236.89	Геодезический метод	0.20	–
404	619806.72	3198253.72	Картометрический метод	1.00	–
405	619837.85	3198264.52	Геодезический метод	0.20	–
406	619848.91	3198279.70	Картометрический метод	1.00	–
407	619881.00	3198264.47	Картометрический метод	1.00	–
408	619897.09	3198247.03	Картометрический метод	1.00	–
409	619909.55	3198242.78	Картометрический метод	1.00	–
410	619909.45	3198231.92	Картометрический метод	1.00	–
411	619917.26	3198223.26	Картометрический метод	1.00	–
412	619906.38	3198181.45	Картометрический метод	1.00	–
413	619895.96	3198143.90	Картометрический метод	1.00	–
414	619896.07	3198134.84	Картометрический метод	1.00	–
415	619891.54	3198131.30	Картометрический метод	1.00	–
416	619881.46	3198114.41	Картометрический метод	1.00	–
417	619884.28	3198112.97	Картометрический метод	1.00	–
418	619875.61	3198094.33	Картометрический метод	1.00	–
419	619868.37	3198093.10	Картометрический метод	1.00	–
420	619851.12	3198078.12	Картометрический метод	1.00	–
421	619841.62	3198061.70	Картометрический метод	1.00	–
422	619829.25	3198063.21	Картометрический метод	1.00	–
423	619802.53	3198032.53	Картометрический метод	1.00	–
424	619795.40	3198028.33	Геодезический метод	0.20	–
425	619780.58	3198008.94	Геодезический метод	0.20	–
426	619778.14	3198010.18	Геодезический метод	0.20	–
427	619763.52	3197986.43	Геодезический метод	0.20	–
428	619787.65	3197972.63	Геодезический метод	0.20	–
429	619795.62	3197968.07	Картометрический метод	1.00	–
430	619817.26	3197924.04	Картометрический метод	1.00	–
431	619816.08	3197889.73	Картометрический метод	1.00	–
432	619815.04	3197887.33	Картометрический метод	1.00	–
433	619864.66	3197832.72	Картометрический метод	1.00	–
434	619868.80	3197835.82	Картометрический метод	1.00	–
435	619891.93	3197853.15	Картометрический метод	1.00	–
436	619904.00	3197839.19	Картометрический метод	1.00	–

437	619917.70	3197842.46	Картометрический метод	1.00	–
438	619954.99	3197907.51	Геодезический метод	0.10	–
439	619955.16	3197907.89	Картометрический метод	1.00	–
440	620054.19	3198223.31	Картометрический метод	1.00	–
441	620188.01	3198391.08	Картометрический метод	1.00	–
442	620195.36	3198406.75	Геодезический метод	0.10	–
443	620220.46	3198476.36	Геодезический метод	0.10	–
444	620234.49	3198495.52	Картометрический метод	1.00	–
445	620240.66	3198511.07	Картометрический метод	1.00	–
446	620309.37	3198586.82	Картометрический метод	1.00	–
447	620372.35	3198661.12	Геодезический метод	1.00	–
448	620432.33	3198722.76	Геодезический метод	0.10	–
449	620433.71	3198723.90	Картометрический метод	1.00	–
450	620433.82	3198724.02	Картометрический метод	1.00	–
451	620843.59	3199078.29	Картометрический метод	1.00	–
452	620868.55	3199130.22	Картометрический метод	1.00	–
453	620906.75	3199209.75	Картометрический метод	1.00	–
454	620997.95	3199436.75	Картометрический метод	1.00	–
455	621044.78	3199570.25	Картометрический метод	1.00	–
456	621004.91	3199587.57	Картометрический метод	1.00	–
457	621004.71	3199595.39	Картометрический метод	1.00	–
458	621020.54	3199631.95	Картометрический метод	1.00	–
301	620974.87	3199661.72	Картометрический метод	1.00	–
Часть № 5					
459	612796.56	3198439.48	Картометрический метод	1.00	–
460	612769.96	3198298.48	Картометрический метод	1.00	–
461	612807.03	3198155.54	Картометрический метод	1.00	–
462	612812.05	3198115.85	Картометрический метод	1.00	–
463	612850.20	3198115.27	Картометрический метод	1.00	–
464	612878.83	3198153.61	Геодезический метод	0.20	–
465	612911.47	3198186.40	Картометрический метод	1.00	–
466	612950.91	3198162.50	Картометрический метод	1.00	–
467	612970.66	3198112.13	Картометрический метод	1.00	–
468	612944.98	3198064.85	Картометрический метод	1.00	–
469	612930.46	3198021.46	Картометрический метод	1.00	–

470	612955.35	3197996.27	Картометрический метод	1.00	–
471	612975.59	3197982.94	Картометрический метод	1.00	–
472	612999.68	3197977.68	Картометрический метод	1.00	–
473	613034.83	3197952.81	Картометрический метод	1.00	–
474	613018.04	3197905.90	Картометрический метод	1.00	–
475	612978.59	3197886.90	Картометрический метод	1.00	–
476	612936.59	3197914.79	Картометрический метод	1.00	–
477	612905.00	3197945.41	Картометрический метод	1.00	–
478	612846.26	3197989.05	Картометрический метод	1.00	–
479	612822.14	3198005.27	Картометрический метод	1.00	–
480	612803.55	3197998.94	Картометрический метод	1.00	–
481	612788.99	3197985.90	Картометрический метод	1.00	–
482	612777.14	3197948.37	Картометрический метод	1.00	–
483	612796.40	3197923.25	Картометрический метод	1.00	–
484	612815.15	3197896.83	Картометрический метод	1.00	–
485	612797.88	3197862.08	Картометрический метод	1.00	–
486	612744.56	3197865.54	Картометрический метод	1.00	–
487	612627.32	3197869.11	Картометрический метод	1.00	–
488	612584.38	3197858.25	Картометрический метод	1.00	–
489	612540.74	3197847.21	Картометрический метод	1.00	–
490	612510.33	3197797.70	Картометрический метод	1.00	–
491	612428.50	3197647.21	Картометрический метод	1.00	–
492	612426.50	3197639.82	Картометрический метод	1.00	–
493	612415.64	3197599.68	Картометрический метод	1.00	–
494	612409.10	3197575.50	Картометрический метод	1.00	–
495	612399.94	3197541.62	Картометрический метод	1.00	–
496	612399.93	3197541.62	Картометрический метод	1.00	–
497	612390.11	3197505.30	Картометрический метод	1.00	–
498	612426.95	3197503.55	Картометрический метод	1.00	–
499	612428.39	3197522.17	Картометрический метод	1.00	–
500	612451.51	3197524.58	Геодзический метод	0.20	–
501	612450.08	3197515.85	Картометрический метод	1.00	–
502	612467.60	3197513.32	Картометрический метод	1.00	–
503	612466.98	3197495.29	Картометрический метод	1.00	–
504	612439.45	3197498.21	Геодзический метод	0.20	–

505	612437.34	3197475.71	Геодезический метод	0.20	–
506	612482.97	3197471.44	Картометрический метод	1.00	–
507	612555.98	3197472.44	Геодезический метод	0.20	–
508	612581.78	3197472.79	Геодезический метод	0.20	–
509	612581.78	3197472.80	Картометрический метод	1.00	–
510	612581.79	3197472.80	Картометрический метод	1.00	–
511	612656.39	3197473.82	Картометрический метод	1.00	–
512	612732.71	3197481.64	Картометрический метод	1.00	–
513	612746.88	3197483.10	Геодезический метод	0.20	–
514	612789.34	3197493.13	Картометрический метод	1.00	–
515	612859.65	3197509.74	Картометрический метод	1.00	–
516	612967.24	3197556.36	Геодезический метод	0.20	–
517	612987.77	3197565.26	Геодезический метод	0.20	–
518	612987.01	3197567.56	Геодезический метод	0.20	–
519	613024.37	3197587.73	Картометрический метод	1.00	–
520	613113.61	3197636.44	Картометрический метод	1.00	–
521	613195.02	3197681.70	Картометрический метод	1.00	–
522	613305.44	3197741.15	Картометрический метод	1.00	–
523	613368.43	3197777.02	Картометрический метод	1.00	–
524	613381.97	3197785.37	Картометрический метод	1.00	–
525	613414.65	3197800.42	Картометрический метод	1.00	–
526	613491.66	3197841.09	Картометрический метод	1.00	–
527	613559.26	3197879.43	Картометрический метод	1.00	–
528	613642.47	3197926.19	Картометрический метод	1.00	–
529	613691.31	3197953.88	Геодезический метод	0.20	–
530	613718.51	3197988.16	Геодезический метод	0.50	–
531	613704.07	3198008.08	Геодезический метод	0.50	–
532	613658.36	3198076.21	Геодезический метод	0.50	–
533	613627.80	3198117.11	Геодезический метод	0.50	–
534	613590.78	3198152.83	Геодезический метод	0.50	–
535	613555.25	3198182.87	Геодезический метод	0.50	–
536	613506.03	3198156.50	Геодезический метод	0.50	–
537	613467.65	3198145.57	Геодезический метод	0.50	–
538	613435.75	3198143.15	Геодезический метод	0.50	–
539	613415.10	3198147.42	Геодезический метод	0.50	–

540	613393.04	3198160.07	Геодезический метод	0.50	–
541	613376.38	3198181.64	Геодезический метод	0.50	–
542	613344.80	3198261.16	Геодезический метод	0.50	–
543	613334.78	3198282.56	Геодезический метод	0.50	–
544	613296.49	3198314.86	Геодезический метод	0.50	–
545	613299.34	3198299.34	Геодезический метод	0.50	–
546	613289.04	3198282.54	Геодезический метод	0.50	–
547	613166.64	3198307.99	Картометрический метод	1.00	–
548	613105.68	3198320.66	Картометрический метод	1.00	–
549	613008.19	3198340.94	Картометрический метод	1.00	–
550	612878.20	3198367.96	Геодезический метод	0.50	–
551	612883.69	3198386.20	Геодезический метод	0.50	–
552	612893.21	3198417.81	Картометрический метод	1.00	–
459	612796.56	3198439.48	Картометрический метод	1.00	–
Часть № 6					
553	613404.49	3198824.07	Картометрический метод	1.00	–
554	613291.42	3198792.12	Геодезический метод	0.10	–
555	612907.67	3198632.34	Картометрический метод	1.00	–
556	612883.38	3198496.44	Геодезический метод	0.10	–
557	612870.23	3198489.61	Геодезический метод	0.50	–
558	612969.35	3198459.89	Геодезический метод	0.50	–
559	613136.98	3198417.96	Геодезический метод	0.50	–
560	613249.27	3198392.14	Геодезический метод	0.50	–
561	613264.49	3198389.09	Геодезический метод	0.50	–
562	613268.40	3198388.30	Геодезический метод	0.50	–
563	613343.49	3198373.27	Геодезический метод	0.50	–
564	613771.49	3198382.10	Геодезический метод	0.50	–
565	613775.50	3198382.18	Геодезический метод	0.50	–
566	613810.66	3198382.91	Геодезический метод	0.50	–
567	613902.72	3198380.31	Геодезический метод	0.50	–
568	614031.27	3198395.82	Геодезический метод	0.50	–
569	614221.95	3198421.06	Геодезический метод	0.50	–
570	614257.73	3198441.94	Картометрический метод	1.00	–
571	614299.26	3198519.49	Картометрический метод	1.00	–
572	614360.63	3198604.28	Геодезический метод	0.10	–

573	614357.04	3198607.78	Картометрический метод	1.00	–
574	614342.15	3198588.30	Картометрический метод	1.00	–
575	614361.49	3198754.81	Картометрический метод	1.00	–
576	614321.46	3198788.32	Картометрический метод	1.00	–
577	614181.31	3198795.93	Картометрический метод	1.00	–
578	614181.31	3198795.94	Картометрический метод	1.00	–
579	614181.35	3198795.99	Картометрический метод	1.00	–
580	614086.65	3198801.10	Картометрический метод	1.00	–
581	613665.89	3198823.94	Геодезический метод	0.10	–
582	613641.97	3198766.27	Картометрический метод	1.00	–
583	613558.93	3198756.43	Картометрический метод	1.00	–
584	613543.91	3198763.15	Картометрический метод	1.00	–
553	613404.49	3198824.07	Картометрический метод	1.00	–
Часть № 7					
585	613304.03	3194556.99	Картометрический метод	1.00	–
586	613302.04	3194529.89	Геодезический метод	0.10	–
587	613335.13	3194322.72	Геодезический метод	0.10	–
588	613142.95	3194207.05	Геодезический метод	0.10	–
589	613257.16	3194021.39	Геодезический метод	0.10	–
590	613469.56	3194105.73	Геодезический метод	0.10	–
591	613671.63	3193620.66	Геодезический метод	0.10	–
592	613707.61	3193368.62	Геодезический метод	0.10	–
593	613735.95	3192965.87	Геодезический метод	0.10	–
594	613660.02	3192379.27	Геодезический метод	0.10	–
595	613721.12	3192321.58	Геодезический метод	0.10	–
596	613806.38	3192264.75	Геодезический метод	0.10	–
597	613770.86	3192218.57	Геодезический метод	0.10	–
598	613759.27	3192153.67	Картометрический метод	1.00	–
599	613757.18	3192141.99	Картометрический метод	1.00	–
600	613753.10	3192119.13	Геодезический метод	0.10	–
601	613813.49	3192117.35	Геодезический метод	0.10	–
602	613813.49	3192062.30	Геодезический метод	0.10	–
603	613831.67	3192068.36	Картометрический метод	1.00	–
604	613845.47	3192072.96	Геодезический метод	0.10	–
605	613835.51	3192088.98	Геодезический метод	0.10	–

606	613834.81	3192105.08	Картометрический метод	1.00	–
607	613843.63	3192121.28	Картометрический метод	1.00	–
608	613839.24	3192134.48	Геодезический метод	0.60	–
609	613838.84	3192142.16	Геодезический метод	0.60	–
610	613827.86	3192152.15	Геодезический метод	0.60	–
611	613814.67	3192160.76	Геодезический метод	0.60	–
612	613803.39	3192161.66	Геодезический метод	0.60	–
613	613794.08	3192155.40	Геодезический метод	0.60	–
614	613787.52	3192150.79	Геодезический метод	0.60	–
615	613775.65	3192149.53	Картометрический метод	1.00	–
616	613769.81	3192161.02	Картометрический метод	1.00	–
617	613767.69	3192160.93	Картометрический метод	1.00	–
618	613780.23	3192179.73	Картометрический метод	1.00	–
619	613793.93	3192201.89	Картометрический метод	1.00	–
620	613806.88	3192230.05	Картометрический метод	1.00	–
621	613801.57	3192235.59	Геодезический метод	0.10	–
622	613819.79	3192277.15	Геодезический метод	0.10	–
623	613813.54	3192279.49	Картометрический метод	1.00	–
624	613830.04	3192313.49	Картометрический метод	1.00	–
625	613842.93	3192287.89	Картометрический метод	1.00	–
626	613835.96	3192283.28	Геодезический метод	0.10	–
627	613848.37	3192262.02	Геодезический метод	0.10	–
628	613850.84	3192260.66	Геодезический метод	0.10	–
629	613867.53	3192269.60	Геодезический метод	0.10	–
630	613856.15	3192296.63	Картометрический метод	1.00	–
631	613842.59	3192324.11	Геодезический метод	0.10	–
632	613841.29	3192330.24	Геодезический метод	0.10	–
633	613841.71	3192337.32	Картометрический метод	1.00	–
634	613849.73	3192336.91	Картометрический метод	1.00	–
635	613869.30	3192331.65	Картометрический метод	1.00	–
636	613876.26	3192332.27	Геодезический метод	0.20	–
637	613889.60	3192336.54	Геодезический метод	0.20	–
638	613890.05	3192336.11	Геодезический метод	0.20	–
639	613881.86	3192326.75	Геодезический метод	0.20	–
640	613898.08	3192320.61	Геодезический метод	0.20	–

641	613907.90	3192340.14	Геодезический метод	0.20	–
642	613908.79	3192342.78	Геодезический метод	0.20	–
643	613932.87	3192331.35	Геодезический метод	0.20	–
644	613934.91	3192334.10	Картометрический метод	1.00	–
645	613948.23	3192341.23	Геодезический метод	0.10	–
646	613954.22	3192326.89	Геодезический метод	0.10	–
647	613967.62	3192298.47	Картометрический метод	1.00	–
648	613979.04	3192271.49	Геодезический метод	0.10	–
649	613994.44	3192278.93	Геодезический метод	0.10	–
650	613982.13	3192306.75	Геодезический метод	1.00	–
651	613970.24	3192334.68	Геодезический метод	0.10	–
652	613972.57	3192338.11	Картометрический метод	1.00	–
653	613986.21	3192346.00	Картометрический метод	1.00	–
654	613973.09	3192372.22	Картометрический метод	1.00	–
655	613972.75	3192378.00	Картометрический метод	1.00	–
656	613980.22	3192390.01	Картометрический метод	1.00	–
657	613995.18	3192395.83	Картометрический метод	1.00	–
658	614001.93	3192382.46	Картометрический метод	1.00	–
659	614002.63	3192381.35	Картометрический метод	1.00	–
660	614002.49	3192381.28	Геодезический метод	0.10	–
661	614017.18	3192353.85	Геодезический метод	0.10	–
662	614032.55	3192322.56	Картометрический метод	1.00	–
663	614040.57	3192303.53	Картометрический метод	1.00	–
664	614050.06	3192285.92	Геодезический метод	0.10	–
665	614077.34	3192297.66	Геодезический метод	0.10	–
666	614080.90	3192299.53	Геодезический метод	0.10	–
667	614071.36	3192314.82	Картометрический метод	1.00	–
668	614091.87	3192322.73	Геодезический метод	0.10	–
669	614090.33	3192327.21	Картометрический метод	1.00	–
670	614098.83	3192330.35	Картометрический метод	1.00	–
671	614115.81	3192335.16	Картометрический метод	1.00	–
672	614137.68	3192342.31	Геодезический метод	0.10	–
673	614131.74	3192354.65	Геодезический метод	0.10	–
674	614123.32	3192367.30	Геодезический метод	0.10	–
675	614105.00	3192360.85	Картометрический метод	1.00	–

676	614102.15	3192359.66	Геодезический метод	0.10	–
677	614089.37	3192354.66	Картометрический метод	1.00	–
678	614080.05	3192376.83	Геодезический метод	0.30	–
679	614077.50	3192380.07	Геодезический метод	0.30	–
680	614076.50	3192381.90	Картометрический метод	1.00	–
681	614061.84	3192391.37	Картометрический метод	1.00	–
682	614056.38	3192393.89	Геодезический метод	0.10	–
683	614033.05	3192412.92	Геодезический метод	0.10	–
684	614018.96	3192410.28	Геодезический метод	1.00	–
685	613996.48	3192452.46	Геодезический метод	1.00	–
686	613973.38	3192439.58	Геодезический метод	1.00	–
687	613957.21	3192427.40	Геодезический метод	0.20	–
688	613941.93	3192437.06	Геодезический метод	0.20	–
689	613924.46	3192446.01	Геодезический метод	0.20	–
690	613939.48	3192513.69	Геодезический метод	0.10	–
691	613926.19	3192539.89	Геодезический метод	0.10	–
692	613942.03	3192619.64	Геодезический метод	0.80	–
693	613945.14	3192642.73	Картометрический метод	1.00	–
694	613946.44	3192642.15	Картометрический метод	1.00	–
695	613949.63	3192643.45	Картометрический метод	1.00	–
696	613957.18	3192667.04	Картометрический метод	1.00	–
697	613956.85	3192670.13	Картометрический метод	1.00	–
698	613955.74	3192671.81	Картометрический метод	1.00	–
699	613927.86	3192680.28	Картометрический метод	1.00	–
700	613925.61	3192680.96	Геодезический метод	0.20	–
701	613929.43	3192695.27	Геодезический метод	0.20	–
702	613950.15	3192694.66	Геодезический метод	0.20	–
703	613950.21	3192725.11	Геодезический метод	0.20	–
704	613925.42	3192723.71	Геодезический метод	0.20	–
705	613928.53	3192753.58	Картометрический метод	1.00	–
706	613933.38	3192788.27	Картометрический метод	1.00	–
707	613938.95	3192789.31	Картометрический метод	1.00	–
708	613939.32	3192815.55	Картометрический метод	1.00	–
709	613939.32	3192815.56	Картометрический метод	1.00	–
710	613890.08	3192819.67	Картометрический метод	1.00	–

711	613890.58	3192828.41	Геодезический метод	0.10	–
712	613908.98	3192828.55	Геодезический метод	0.10	–
713	613904.00	3192883.90	Геодезический метод	0.20	–
714	613896.09	3192884.00	Картометрический метод	1.00	–
715	613896.11	3192904.71	Картометрический метод	1.00	–
716	613943.46	3192911.07	Картометрический метод	1.00	–
717	613943.46	3192911.08	Картометрический метод	1.00	–
718	613935.75	3192973.54	Картометрический метод	1.00	–
719	613934.27	3193002.67	Картометрический метод	1.00	–
720	613933.26	3193022.50	Геодезический метод	1.00	–
721	613932.10	3193026.24	Картометрический метод	1.00	–
722	613922.08	3193058.50	Картометрический метод	1.00	–
723	613918.03	3193057.84	Геодезический метод	0.20	–
724	613914.02	3193079.95	Геодезический метод	0.10	–
725	613906.19	3193129.68	Картометрический метод	1.00	–
726	613910.46	3193131.89	Картометрический метод	1.00	–
727	613910.61	3193133.72	Картометрический метод	1.00	–
728	613911.60	3193134.22	Картометрический метод	1.00	–
729	613911.31	3193142.47	Картометрический метод	1.00	–
730	613911.50	3193144.77	Картометрический метод	1.00	–
731	613911.20	3193145.71	Картометрический метод	1.00	–
732	613911.16	3193146.85	Картометрический метод	1.00	–
733	613906.69	3193166.27	Картометрический метод	1.00	–
734	613900.59	3193168.18	Картометрический метод	1.00	–
735	613899.85	3193178.40	Картометрический метод	1.00	–
736	613896.64	3193186.35	Картометрический метод	1.00	–
737	613893.70	3193227.39	Картометрический метод	1.00	–
738	613893.66	3193227.95	Геодезический метод	0.20	–
739	613890.40	3193239.56	Геодезический метод	0.20	–
740	613890.15	3193257.49	Картометрический метод	1.00	–
741	613879.64	3193256.55	Картометрический метод	1.00	–
742	613874.93	3193256.50	Картометрический метод	1.00	–
743	613870.16	3193300.17	Картометрический метод	1.00	–
744	613869.59	3193303.31	Картометрический метод	1.00	–
745	613867.93	3193304.17	Картометрический метод	1.00	–

746	613868.45	3193346.00	Картометрический метод	1.00	–
747	613874.96	3193346.17	Картометрический метод	1.00	–
748	613874.36	3193350.75	Картометрический метод	1.00	–
749	613867.94	3193377.68	Картометрический метод	1.00	–
750	613867.41	3193381.99	Картометрический метод	1.00	–
751	613880.45	3193385.95	Картометрический метод	1.00	–
752	613880.45	3193385.96	Картометрический метод	1.00	–
753	613878.18	3193397.28	Картометрический метод	1.00	–
754	613876.84	3193400.27	Картометрический метод	1.00	–
755	613876.84	3193400.28	Картометрический метод	1.00	–
756	613879.12	3193403.92	Картометрический метод	1.00	–
757	613889.69	3193398.61	Геодезический метод	0.20	–
758	613911.36	3193395.76	Геодезический метод	0.20	–
759	613936.28	3193393.21	Геодезический метод	0.20	–
760	613939.12	3193407.37	Геодезический метод	0.20	–
761	613930.52	3193423.35	Геодезический метод	0.20	–
762	613922.40	3193444.20	Геодезический метод	0.20	–
763	613906.03	3193445.08	Геодезический метод	0.20	–
764	613904.63	3193444.07	Геодезический метод	0.20	–
765	613898.61	3193444.09	Картометрический метод	1.00	–
766	613898.61	3193444.10	Картометрический метод	1.00	–
767	613900.76	3193449.26	Геодезический метод	0.10	–
768	613903.64	3193457.65	Картометрический метод	1.00	–
769	613911.42	3193459.20	Геодезический метод	0.10	–
770	613927.07	3193478.02	Геодезический метод	0.10	–
771	613947.07	3193490.33	Геодезический метод	0.10	–
772	613945.48	3193508.68	Геодезический метод	0.10	–
773	613962.94	3193548.17	Картометрический метод	1.00	–
774	613962.50	3193563.16	Геодезический метод	0.20	–
775	613976.14	3193564.63	Геодезический метод	0.20	–
776	613995.06	3193564.68	Геодезический метод	0.20	–
777	613994.04	3193583.03	Геодезический метод	0.20	–
778	613990.33	3193589.06	Геодезический метод	0.20	–
779	613963.72	3193591.73	Геодезический метод	0.20	–
780	613927.11	3193627.32	Картометрический метод	1.00	–

781	613898.01	3193666.50	Картометрический метод	1.00	–
782	613892.02	3193685.37	Геодезический метод	0.20	–
783	613887.24	3193706.58	Геодезический метод	0.20	–
784	613883.06	3193726.14	Геодезический метод	0.20	–
785	613879.19	3193743.37	Геодезический метод	0.20	–
786	613871.35	3193763.64	Геодезический метод	0.20	–
787	613865.85	3193777.71	Геодезический метод	0.20	–
788	613863.20	3193794.74	Картометрический метод	1.00	–
789	613864.37	3193795.10	Геодезический метод	0.04	–
790	613861.25	3193807.22	Картометрический метод	1.00	–
791	613860.85	3193809.80	Картометрический метод	1.00	–
792	613859.68	3193813.45	Картометрический метод	1.00	–
793	613861.26	3193813.97	Геодезический метод	0.10	–
794	613854.39	3193832.65	Геодезический метод	0.10	–
795	613850.47	3193841.27	Геодезический метод	0.10	–
796	613848.22	3193841.91	Геодезический метод	0.10	–
797	613846.59	3193845.82	Картометрический метод	1.00	–
798	613845.05	3193849.52	Геодезический метод	0.10	–
799	613844.84	3193849.46	Картометрический метод	1.00	–
800	613844.67	3193849.90	Геодезический метод	0.20	–
801	613840.63	3193863.95	Геодезический метод	0.20	–
802	613838.99	3193866.38	Геодезический метод	0.20	–
803	613836.94	3193868.41	Геодезический метод	0.20	–
804	613834.03	3193868.82	Геодезический метод	0.20	–
805	613823.56	3193869.58	Картометрический метод	1.00	–
806	613820.60	3193869.79	Геодезический метод	0.20	–
807	613797.41	3193872.71	Геодезический метод	0.20	–
808	613797.46	3193874.33	Геодезический метод	0.20	–
809	613784.55	3193876.66	Геодезический метод	0.20	–
810	613779.87	3193877.09	Геодезический метод	0.20	–
811	613777.93	3193877.10	Геодезический метод	0.20	–
812	613763.14	3193883.62	Геодезический метод	0.20	–
813	613752.03	3193889.42	Геодезический метод	0.20	–
814	613749.49	3193890.96	Геодезический метод	0.20	–
815	613749.58	3193907.42	Геодезический метод	0.20	–

816	613749.40	3193921.63	Геодезический метод	0.20	–
817	613748.58	3193924.14	Геодезический метод	0.20	–
818	613744.42	3193925.02	Геодезический метод	0.20	–
819	613714.28	3193923.28	Геодезический метод	0.20	–
820	613700.60	3193922.07	Геодезический метод	0.20	–
821	613679.52	3193917.89	Геодезический метод	0.20	–
822	613661.77	3193914.35	Геодезический метод	0.20	–
823	613660.45	3193917.11	Картометрический метод	1.00	–
824	613659.16	3193919.79	Геодезический метод	0.20	–
825	613651.52	3193929.57	Геодезический метод	0.20	–
826	613640.62	3193944.15	Геодезический метод	0.20	–
827	613630.37	3193960.79	Геодезический метод	0.20	–
828	613621.59	3193977.31	Геодезический метод	0.20	–
829	613620.87	3193980.43	Геодезический метод	0.20	–
830	613613.85	3193993.05	Геодезический метод	0.20	–
831	613615.64	3193994.29	Геодезический метод	0.20	–
832	613605.77	3194012.09	Геодезический метод	0.20	–
833	613604.68	3194011.23	Геодезический метод	0.20	–
834	613595.15	3194024.84	Геодезический метод	0.20	–
835	613597.77	3194025.73	Геодезический метод	0.20	–
836	613591.86	3194037.47	Геодезический метод	0.20	–
837	613577.35	3194059.31	Геодезический метод	0.20	–
838	613574.96	3194058.45	Геодезический метод	0.20	–
839	613560.99	3194086.52	Геодезический метод	0.20	–
840	613558.17	3194092.52	Геодезический метод	0.20	–
841	613557.92	3194097.28	Геодезический метод	0.20	–
842	613547.81	3194133.16	Геодезический метод	0.20	–
843	613539.68	3194154.21	Геодезический метод	0.20	–
844	613537.42	3194156.99	Геодезический метод	0.20	–
845	613533.06	3194157.78	Геодезический метод	0.20	–
846	613528.70	3194156.79	Геодезический метод	0.20	–
847	613522.87	3194150.91	Геодезический метод	0.20	–
848	613522.76	3194150.73	Картометрический метод	1.00	–
849	613304.03	3194556.98	Картометрический метод	1.00	–
585	613304.03	3194556.99	Картометрический метод	1.00	–

Часть № 8					
850	612134.99	3198703.79	Картометрический метод	1.00	–
851	611964.32	3198127.33	Картометрический метод	1.00	–
852	611963.32	3198123.79	Картометрический метод	1.00	–
853	611946.63	3198064.92	Картометрический метод	1.00	–
854	611935.44	3198025.46	Картометрический метод	1.00	–
855	611928.81	3197997.48	Картометрический метод	1.00	–
856	611874.54	3197768.47	Картометрический метод	1.00	–
857	611867.47	3197738.64	Картометрический метод	1.00	–
858	611859.64	3197705.60	Картометрический метод	1.00	–
859	611848.65	3197659.22	Картометрический метод	1.00	–
860	611839.01	3197595.17	Картометрический метод	1.00	–
861	611834.28	3197563.77	Картометрический метод	1.00	–
862	611831.57	3197545.77	Картометрический метод	1.00	–
863	612029.20	3197527.53	Картометрический метод	1.00	–
864	612272.67	3197508.27	Картометрический метод	1.00	–
865	612387.17	3197793.85	Картометрический метод	1.00	–
866	612442.36	3197927.82	Картометрический метод	1.00	–
867	612425.09	3198003.37	Картометрический метод	1.00	–
868	612281.06	3198062.88	Картометрический метод	1.00	–
869	612323.10	3198236.90	Картометрический метод	1.00	–
870	612342.91	3198296.32	Картометрический метод	1.00	–
871	612391.00	3198434.21	Картометрический метод	1.00	–
872	612416.55	3198512.78	Геодезический метод	0.10	–
873	612410.68	3198514.33	Геодезический метод	0.10	–
874	612412.13	3198525.87	Геодезический метод	0.10	–
875	612409.26	3198528.21	Геодезический метод	0.10	–
876	612410.62	3198541.87	Геодезический метод	0.10	–
877	612386.32	3198546.94	Геодезический метод	0.10	–
878	612391.04	3198566.23	Геодезический метод	0.10	–
879	612394.02	3198578.45	Картометрический метод	1.00	–
850	612134.99	3198703.79	Картометрический метод	1.00	–
Часть № 9					
880	616144.34	3209422.22	Картометрический метод	1.00	–
881	616084.74	3209399.88	Картометрический метод	1.00	–
882	615976.71	3209360.77	Картометрический метод	1.00	–

883	615859.37	3209349.60	Картометрический метод	1.00	–
884	615801.64	3209336.56	Картометрический метод	1.00	–
885	615747.63	3209312.36	Картометрический метод	1.00	–
886	615704.79	3209310.49	Картометрический метод	1.00	–
887	615613.28	3209326.60	Геодезический метод	0.30	–
888	615493.48	3208938.24	Картометрический метод	1.00	–
889	615535.30	3208913.85	Картометрический метод	1.00	–
890	615674.99	3208857.99	Картометрический метод	1.00	–
891	615755.07	3208815.16	Картометрический метод	1.00	–
892	615779.29	3208843.09	Картометрический метод	1.00	–
893	615799.77	3208904.54	Картометрический метод	1.00	–
894	615820.26	3208954.82	Картометрический метод	1.00	–
895	615842.61	3208973.44	Картометрический метод	1.00	–
896	615892.90	3208949.23	Картометрический метод	1.00	–
897	615943.19	3208900.82	Картометрический метод	1.00	–
898	615984.16	3208887.78	Картометрический метод	1.00	–
899	615993.47	3208887.78	Картометрический метод	1.00	–
900	616023.27	3208952.96	Картометрический метод	1.00	–
901	616036.31	3208997.65	Картометрический метод	1.00	–
902	616075.34	3209038.55	Геодезический метод	0.10	–
903	616039.12	3209061.76	Геодезический метод	0.10	–
904	616025.65	3209114.12	Геодезический метод	0.10	–
905	616025.65	3209136.56	Геодезический метод	0.10	–
906	616044.46	3209146.77	Картометрический метод	1.00	–
907	616103.45	3209133.57	Геодезический метод	0.10	–
908	616148.06	3209269.53	Картометрический метод	1.00	–
909	616194.62	3209416.64	Картометрический метод	1.00	–
880	616144.34	3209422.22	Картометрический метод	1.00	–
Часть № 10					
910	614681.79	3199408.40	Картометрический метод	1.00	–
911	614647.93	3199391.24	Картометрический метод	1.00	–
912	614642.55	3199365.08	Картометрический метод	1.00	–
913	614661.19	3199319.10	Картометрический метод	1.00	–
914	614676.17	3199301.73	Картометрический метод	1.00	–
915	614744.23	3199238.68	Картометрический метод	1.00	–

916	614753.55	3199205.02	Картометрический метод	1.00	–
917	614753.20	3199198.13	Картометрический метод	1.00	–
918	614743.13	3199188.28	Геодезический метод	0.20	–
919	614731.12	3199176.80	Картометрический метод	1.00	–
920	614725.47	3199153.93	Картометрический метод	1.00	–
921	614695.66	3199147.81	Картометрический метод	1.00	–
922	614637.53	3199134.06	Картометрический метод	1.00	–
923	614598.41	3199181.05	Картометрический метод	1.00	–
924	614615.99	3199245.07	Картометрический метод	1.00	–
925	614599.58	3199266.61	Картометрический метод	1.00	–
926	614543.86	3199214.58	Картометрический метод	1.00	–
927	614542.68	3199198.47	Картометрический метод	1.00	–
928	614555.89	3199176.65	Картометрический метод	1.00	–
929	614537.79	3199142.35	Геодезический метод	0.20	–
930	614548.03	3199129.01	Геодезический метод	0.20	–
931	614501.92	3199093.57	Картометрический метод	1.00	–
932	614532.58	3199047.67	Геодезический метод	0.20	–
933	614541.25	3199034.65	Геодезический метод	0.20	–
934	614550.81	3199020.34	Геодезический метод	0.20	–
935	614553.88	3199015.73	Геодезический метод	0.20	–
936	614561.64	3199004.11	Геодезический метод	0.20	–
937	614614.38	3198925.09	Картометрический метод	1.00	–
938	614698.70	3198807.18	Геодезический метод	0.20	–
939	614730.17	3198828.87	Геодезический метод	0.10	–
940	614717.93	3198855.82	Картометрический метод	1.00	–
941	614733.00	3198873.23	Геодезический метод	0.10	–
942	614781.28	3198923.04	Картометрический метод	1.00	–
943	614801.42	3198943.33	Картометрический метод	1.00	–
944	614833.68	3198959.92	Картометрический метод	1.00	–
945	614843.63	3198948.10	Картометрический метод	1.00	–
946	614851.30	3198955.89	Геодезический метод	0.10	–
947	614877.79	3198947.46	Геодезический метод	0.10	–
948	614891.01	3198975.31	Геодезический метод	0.10	–
949	614891.68	3198987.52	Геодезический метод	0.10	–
950	614880.66	3198992.19	Геодезический метод	0.10	–

951	614876.09	3198984.78	Картометрический метод	1.00	–
952	614872.37	3199011.07	Картометрический метод	1.00	–
953	614872.37	3199011.06	Геодезический метод	0.10	–
954	614869.18	3199016.95	Геодезический метод	0.10	–
955	614870.44	3199019.18	Геодезический метод	0.10	–
956	614897.17	3199031.87	Геодезический метод	0.10	–
957	614894.05	3199040.68	Геодезический метод	0.10	–
958	614912.53	3199044.39	Геодезический метод	0.10	–
959	614915.97	3199042.44	Геодезический метод	0.10	–
960	614945.84	3199025.54	Геодезический метод	0.20	–
961	614946.51	3199025.11	Геодезический метод	0.10	–
962	614994.15	3199024.30	Геодезический метод	0.10	–
963	614998.01	3199022.82	Геодезический метод	0.20	–
964	614998.03	3199022.81	Геодезический метод	0.10	–
965	614998.12	3199022.78	Картометрический метод	1.00	–
966	615090.68	3198987.25	Картометрический метод	1.00	–
967	615092.17	3198987.50	Геодезический метод	0.20	–
968	615121.05	3198989.19	Геодезический метод	0.10	–
969	615136.94	3198990.21	Геодезический метод	0.10	–
970	615125.29	3198969.60	Геодезический метод	0.10	–
971	615143.79	3198981.56	Геодезический метод	0.50	–
972	615300.21	3199094.23	Геодезический метод	0.10	–
973	615300.05	3199102.02	Геодезический метод	0.10	–
974	615308.58	3199107.96	Картометрический метод	1.00	–
975	615308.58	3199107.97	Геодезический метод	0.10	–
976	615299.47	3199138.35	Геодезический метод	0.10	–
977	615283.48	3199186.62	Геодезический метод	0.10	–
978	615285.26	3199190.90	Геодезический метод	0.60	–
979	615290.23	3199202.78	Геодезический метод	0.60	–
980	615293.05	3199209.58	Геодезический метод	0.60	–
981	615297.02	3199219.07	Геодезический метод	0.60	–
982	615304.37	3199236.60	Геодезический метод	0.20	–
983	615293.46	3199244.88	Геодезический метод	0.20	–
984	615257.35	3199272.25	Геодезический метод	0.10	–
985	615262.20	3199292.96	Геодезический метод	0.10	–

986	615262.20	3199292.97	Геодезический метод	0.10	–
987	615237.79	3199312.42	Геодезический метод	0.10	–
988	615144.44	3199333.80	Геодезический метод	0.10	–
989	615098.52	3199321.82	Геодезический метод	0.10	–
990	615109.18	3199299.93	Геодезический метод	0.10	–
991	615048.62	3199270.71	Геодезический метод	0.10	–
992	614997.66	3199252.31	Геодезический метод	0.10	–
993	614985.81	3199263.30	Геодезический метод	0.10	–
994	614982.14	3199278.30	Геодезический метод	0.10	–
995	614980.95	3199328.63	Геодезический метод	0.10	–
996	614967.85	3199347.63	Геодезический метод	0.10	–
997	614947.74	3199336.38	Картометрический метод	1.00	–
998	614942.39	3199298.78	Картометрический метод	1.00	–
999	614960.62	3199215.34	Картометрический метод	1.00	–
1000	614923.06	3199176.12	Картометрический метод	1.00	–
1001	614883.09	3199192.95	Картометрический метод	1.00	–
1002	614846.13	3199288.33	Картометрический метод	1.00	–
1003	614830.71	3199294.85	Картометрический метод	1.00	–
1004	614778.73	3199275.67	Картометрический метод	1.00	–
1005	614731.20	3199271.56	Картометрический метод	1.00	–
1006	614720.47	3199295.76	Картометрический метод	1.00	–
1007	614743.67	3199355.65	Картометрический метод	1.00	–
1008	614723.54	3199381.35	Картометрический метод	1.00	–
910	614681.79	3199408.40	Картометрический метод	1.00	–
Часть № 11					
1009	615805.30	3199403.05	Геодезический метод	0.50	–
1010	615755.39	3199360.86	Геодезический метод	0.10	–
1011	615774.62	3199320.05	Геодезический метод	0.10	–
1012	615779.52	3199286.73	Геодезический метод	0.10	–
1013	615648.56	3199126.37	Геодезический метод	0.10	–
1014	615888.45	3198993.15	Геодезический метод	0.20	–
1015	615907.09	3199022.99	Геодезический метод	0.20	–
1016	615936.49	3199039.20	Геодезический метод	0.20	–
1017	615967.00	3199019.33	Геодезический метод	0.20	–
1018	615981.88	3198986.92	Геодезический метод	0.20	–

1019	615975.90	3198960.00	Геодезический метод	0.20	–
1020	616167.09	3198864.23	Геодезический метод	0.20	–
1021	616181.22	3198891.35	Геодезический метод	0.20	–
1022	616208.27	3198879.52	Геодезический метод	0.20	–
1023	616229.06	3198974.05	Геодезический метод	0.10	–
1024	616265.01	3199137.57	Геодезический метод	0.10	–
1025	615817.18	3199400.30	Геодезический метод	0.10	–
1009	615805.30	3199403.05	Геодезический метод	0.50	–
Часть № 12					
1026	619708.55	3198152.89	Геодезический метод	0.20	–
1027	619688.83	3198136.77	Геодезический метод	0.20	–
1028	619687.28	3198135.15	Геодезический метод	0.20	–
1029	619665.88	3198112.77	Геодезический метод	0.20	–
1030	619634.12	3198079.55	Картометрический метод	1.00	–
1031	619608.00	3198080.77	Картометрический метод	1.00	–
1032	619575.39	3198082.30	Геодезический метод	0.20	–
1033	619564.50	3198082.81	Геодезический метод	0.20	–
1034	619545.40	3198085.70	Геодезический метод	0.20	–
1035	619530.41	3198087.97	Геодезический метод	0.20	–
1036	619500.42	3198092.50	Геодезический метод	0.20	–
1037	619470.43	3198097.04	Геодезический метод	0.20	–
1038	619466.24	3198097.67	Геодезический метод	0.20	–
1039	619458.13	3198090.24	Геодезический метод	0.20	–
1040	619424.95	3198059.85	Геодезический метод	0.20	–
1041	619424.61	3198033.68	Геодезический метод	0.20	–
1042	619424.34	3198013.20	Картометрический метод	1.00	–
1043	619423.97	3197984.69	Геодезический метод	0.20	–
1044	619423.91	3197980.24	Геодезический метод	0.20	–
1045	619409.95	3197979.24	Геодезический метод	0.20	–
1046	619409.32	3197979.20	Картометрический метод	1.00	–
1047	619404.76	3197978.87	Картометрический метод	1.00	–
1048	619395.00	3197978.18	Картометрический метод	1.00	–
1049	619364.02	3198042.22	Картометрический метод	1.00	–
1050	619358.16	3197997.01	Картометрический метод	1.00	–
1051	619350.82	3197940.35	Картометрический метод	1.00	–

1052	619349.43	3197939.91	Картометрический метод	1.00	–
1053	619303.71	3197925.30	Геодезический метод	0.20	–
1054	619333.04	3197977.64	Геодезический метод	0.20	–
1055	619255.30	3197978.56	Геодезический метод	0.20	–
1056	619225.97	3197926.22	Геодезический метод	0.20	–
1057	619220.93	3197926.28	Картометрический метод	1.00	–
1058	619215.47	3197926.34	Геодезический метод	0.20	–
1059	619209.52	3197956.36	Геодезический метод	0.10	–
1060	619203.31	3197987.67	Геодезический метод	0.20	–
1061	619194.75	3198030.83	Геодезический метод	0.20	–
1062	619181.07	3198030.21	Геодезический метод	0.20	–
1063	619168.89	3197963.31	Геодезический метод	0.20	–
1064	619161.05	3197920.19	Геодезический метод	0.20	–
1065	619154.96	3197886.74	Геодезический метод	0.20	–
1066	619143.77	3197808.38	Геодезический метод	0.20	–
1067	619144.65	3197778.39	Геодезический метод	0.20	–
1068	619145.73	3197741.66	Геодезический метод	0.20	–
1069	619146.61	3197711.67	Геодезический метод	0.20	–
1070	619149.45	3197704.19	Геодезический метод	0.20	–
1071	619157.86	3197682.02	Геодезический метод	0.10	–
1072	619192.26	3197679.95	Картометрический метод	1.00	–
1073	619212.16	3197660.87	Картометрический метод	1.00	–
1074	619189.36	3197600.65	Картометрический метод	1.00	–
1075	619180.24	3197559.60	Картометрический метод	1.00	–
1076	619200.97	3197539.70	Картометрический метод	1.00	–
1077	619232.05	3197540.94	Картометрический метод	1.00	–
1078	619251.45	3197572.13	Геодезический метод	0.20	–
1079	619333.22	3197677.98	Картометрический метод	1.00	–
1080	619355.92	3197752.92	Картометрический метод	1.00	–
1081	619341.85	3197741.94	Картометрический метод	1.00	–
1082	619327.85	3197760.13	Картометрический метод	1.00	–
1083	619321.33	3197784.09	Картометрический метод	1.00	–
1084	619325.90	3197820.00	Картометрический метод	1.00	–
1085	619329.11	3197830.68	Картометрический метод	1.00	–
1086	619346.90	3197851.76	Картометрический метод	1.00	–

1087	619357.74	3197858.00	Картометрический метод	1.00	–
1088	619397.08	3197867.11	Картометрический метод	1.00	–
1089	619407.66	3197867.69	Картометрический метод	1.00	–
1090	619430.62	3197859.22	Картометрический метод	1.00	–
1091	619459.89	3197830.88	Картометрический метод	1.00	–
1092	619472.86	3197814.45	Картометрический метод	1.00	–
1093	619481.52	3197792.14	Картометрический метод	1.00	–
1094	619473.36	3197758.97	Картометрический метод	1.00	–
1095	619452.55	3197732.05	Картометрический метод	1.00	–
1096	619455.53	3197729.79	Картометрический метод	1.00	–
1097	619506.04	3197722.97	Картометрический метод	1.00	–
1098	619608.96	3197720.38	Картометрический метод	1.00	–
1099	619637.85	3197719.65	Картометрический метод	1.00	–
1100	619649.87	3197732.91	Картометрический метод	1.00	–
1101	619641.99	3197749.50	Картометрический метод	1.00	–
1102	619598.55	3197771.35	Геодезический метод	0.20	–
1103	619569.45	3197785.99	Геодезический метод	0.20	–
1104	619541.80	3197811.88	Картометрический метод	1.00	–
1105	619547.14	3197821.44	Картометрический метод	1.00	–
1106	619552.39	3197835.12	Картометрический метод	1.00	–
1107	619566.44	3197853.33	Картометрический метод	1.00	–
1108	619589.21	3197886.41	Картометрический метод	1.00	–
1109	619601.64	3197909.41	Картометрический метод	1.00	–
1110	619617.74	3197926.66	Картометрический метод	1.00	–
1111	619623.01	3197944.09	Картометрический метод	1.00	–
1112	619714.90	3197926.72	Картометрический метод	1.00	–
1113	619742.71	3197923.88	Картометрический метод	1.00	–
1114	619754.15	3197934.76	Геодезический метод	0.20	–
1115	619754.14	3197934.76	Картометрический метод	1.00	–
1116	619760.02	3197940.35	Геодезический метод	0.20	–
1117	619749.68	3197945.70	Геодезический метод	0.20	–
1118	619741.53	3197956.67	Геодезический метод	0.20	–
1119	619738.58	3197964.53	Геодезический метод	0.20	–
1120	619737.20	3197972.27	Геодезический метод	0.20	–
1121	619735.34	3198009.75	Геодезический метод	0.20	–

1122	619736.55	3198024.86	Геодезический метод	0.20	–
1123	619745.48	3198052.48	Геодезический метод	0.20	–
1124	619730.09	3198058.61	Геодезический метод	0.20	–
1125	619747.77	3198087.61	Геодезический метод	0.20	–
1126	619775.89	3198120.35	Геодезический метод	0.20	–
1127	619751.97	3198140.30	Геодезический метод	0.20	–
1128	619745.53	3198139.55	Геодезический метод	0.20	–
1129	619740.36	3198140.82	Картометрический метод	1.00	–
1130	619740.34	3198140.80	Картометрический метод	1.00	–
1131	619733.13	3198142.53	Геодезический метод	0.20	–
1132	619730.33	3198143.29	Геодезический метод	0.20	–
1133	619726.99	3198144.20	Геодезический метод	0.20	–
1026	619708.55	3198152.89	Геодезический метод	0.20	–
Часть № 13					
1134	612695.28	3198460.38	Картометрический метод	1.00	–
1135	612685.49	3198431.58	Картометрический метод	1.00	–
1136	612641.51	3198439.33	Картометрический метод	1.00	–
1137	612615.77	3198329.93	Картометрический метод	1.00	–
1138	612590.41	3198251.77	Картометрический метод	1.00	–
1139	612570.69	3198154.11	Картометрический метод	1.00	–
1140	612556.77	3198030.44	Картометрический метод	1.00	–
1141	612559.34	3197938.31	Картометрический метод	1.00	–
1142	612566.35	3197895.30	Картометрический метод	1.00	–
1143	612571.24	3197867.31	Картометрический метод	1.00	–
1144	612599.29	3197875.13	Картометрический метод	1.00	–
1145	612628.86	3197881.46	Картометрический метод	1.00	–
1146	612726.77	3197878.38	Картометрический метод	1.00	–
1147	612787.68	3197874.43	Картометрический метод	1.00	–
1148	612796.71	3197895.67	Картометрический метод	1.00	–
1149	612788.08	3197921.57	Картометрический метод	1.00	–
1150	612770.68	3197947.79	Картометрический метод	1.00	–
1151	612775.62	3197980.42	Картометрический метод	1.00	–
1152	612781.86	3197998.71	Картометрический метод	1.00	–
1153	612797.05	3198010.17	Картометрический метод	1.00	–
1154	612825.26	3198013.25	Картометрический метод	1.00	–

1155	612892.89	3197966.78	Картометрический метод	1.00	–
1156	612939.96	3197925.84	Картометрический метод	1.00	–
1157	612980.69	3197899.54	Картометрический метод	1.00	–
1158	613012.61	3197914.26	Картометрический метод	1.00	–
1159	613022.50	3197950.85	Картометрический метод	1.00	–
1160	612998.49	3197966.19	Картометрический метод	1.00	–
1161	612966.33	3197976.95	Картометрический метод	1.00	–
1162	612928.09	3198010.09	Картометрический метод	1.00	–
1163	612922.16	3198019.68	Картометрический метод	1.00	–
1164	612938.18	3198071.29	Картометрический метод	1.00	–
1165	612958.74	3198111.83	Картометрический метод	1.00	–
1166	612947.47	3198148.62	Картометрический метод	1.00	–
1167	612912.27	3198173.93	Картометрический метод	1.00	–
1168	612885.38	3198149.01	Картометрический метод	1.00	–
1169	612855.91	3198108.77	Картометрический метод	1.00	–
1170	612815.37	3198106.69	Картометрический метод	1.00	–
1171	612805.48	3198113.42	Картометрический метод	1.00	–
1172	612795.99	3198160.88	Картометрический метод	1.00	–
1173	612760.66	3198298.31	Картометрический метод	1.00	–
1174	612776.21	3198387.06	Картометрический метод	1.00	–
1175	612785.31	3198439.17	Картометрический метод	1.00	–
1176	612726.77	3198452.67	Картометрический метод	1.00	–
1134	612695.28	3198460.38	Картометрический метод	1.00	–
Часть № 14					
1177	615429.56	3199147.76	Геодезический метод	0.50	–
1178	615428.61	3199143.54	Геодезический метод	0.50	–
1179	615386.85	3199117.23	Геодезический метод	0.50	–
1180	615405.06	3199121.85	Геодезический метод	0.20	–
1181	615419.62	3199103.37	Геодезический метод	0.20	–
1182	615402.59	3199084.32	Геодезический метод	0.20	–
1183	615367.56	3199060.25	Геодезический метод	0.20	–
1184	615296.46	3199055.22	Геодезический метод	0.50	–
1185	615232.75	3199013.74	Геодезический метод	0.50	–
1186	615202.46	3198994.02	Геодезический метод	0.20	–
1187	615177.51	3198976.59	Картометрический метод	1.00	–

1188	615207.84	3198966.87	Картометрический метод	1.00	–
1189	615232.68	3198953.63	Картометрический метод	1.00	–
1190	615232.69	3198953.62	Геодезический метод	0.20	–
1191	615265.73	3198981.32	Геодезический метод	0.20	–
1192	615270.72	3198975.78	Геодезический метод	0.20	–
1193	615275.76	3198970.19	Геодезический метод	0.20	–
1194	615263.55	3198955.53	Геодезический метод	0.20	–
1195	615221.99	3198905.93	Картометрический метод	1.00	–
1196	615218.60	3198901.88	Геодезический метод	0.20	–
1197	615199.63	3198879.21	Геодезический метод	0.20	–
1198	615224.86	3198863.07	Геодезический метод	0.20	–
1199	615209.64	3198839.16	Геодезический метод	0.20	–
1200	615213.71	3198837.35	Геодезический метод	0.20	–
1201	615227.88	3198831.03	Геодезический метод	0.20	–
1202	615277.35	3198808.99	Геодезический метод	0.20	–
1203	615289.60	3198823.25	Геодезический метод	0.20	–
1204	615306.02	3198842.36	Геодезический метод	0.20	–
1205	615322.32	3198861.33	Геодезический метод	0.20	–
1206	615338.61	3198880.30	Геодезический метод	0.20	–
1207	615350.22	3198893.81	Геодезический метод	0.20	–
1208	615353.02	3198900.15	Геодезический метод	0.20	–
1209	615361.19	3198918.63	Картометрический метод	1.00	–
1210	615434.10	3198895.70	Картометрический метод	1.00	–
1211	615431.94	3198859.35	Геодезический метод	0.20	–
1212	615461.92	3198806.28	Геодезический метод	0.20	–
1213	615488.28	3198794.96	Геодезический метод	0.20	–
1214	615544.88	3198774.53	Геодезический метод	0.20	–
1215	615585.69	3198793.25	Геодезический метод	0.20	–
1216	615630.78	3198857.51	Геодезический метод	0.20	–
1217	615637.62	3198863.97	Картометрический метод	1.00	–
1218	615649.83	3198875.50	Геодезический метод	0.20	–
1219	615676.91	3198897.90	Геодезический метод	0.20	–
1220	615730.97	3198948.71	Геодезический метод	0.20	–
1221	615741.40	3198958.56	Геодезический метод	0.20	–
1222	615748.31	3198966.89	Геодезический метод	0.20	–

1223	615754.75	3198974.66	Геодезический метод	0.20	–
1224	615796.58	3199023.77	Геодезический метод	0.20	–
1177	615429.56	3199147.76	Геодезический метод	0.50	–
Часть № 15					
1225	614281.88	3198415.32	Геодезический метод	0.10	–
1226	614236.75	3198399.04	Геодезический метод	0.20	–
1227	614216.52	3198394.20	Картометрический метод	1.00	–
1228	614160.68	3198380.85	Геодезический метод	0.10	–
1229	614117.62	3198370.55	Картометрический метод	1.00	–
1230	614101.77	3198368.72	Геодезический метод	0.20	–
1231	614035.80	3198367.00	Геодезический метод	0.50	–
1232	613902.10	3198351.72	Геодезический метод	0.20	–
1233	613814.58	3198339.37	Геодезический метод	0.50	–
1234	613780.56	3198332.29	Геодезический метод	0.50	–
1235	613779.43	3198332.06	Геодезический метод	0.50	–
1236	613776.68	3198330.92	Геодезический метод	0.50	–
1237	613762.62	3198325.07	Геодезический метод	0.50	–
1238	613727.18	3198300.02	Геодезический метод	0.50	–
1239	613714.19	3198280.74	Геодезический метод	0.50	–
1240	613706.45	3198252.92	Геодезический метод	0.50	–
1241	613700.79	3198217.21	Геодезический метод	0.50	–
1242	613705.17	3198172.03	Картометрический метод	1.00	–
1243	613741.63	3198121.74	Геодезический метод	0.50	–
1244	613775.86	3198067.08	Геодезический метод	0.50	–
1245	613783.72	3198052.55	Геодезический метод	0.50	–
1246	613790.81	3198039.45	Геодезический метод	0.50	–
1247	613794.68	3198032.28	Геодезический метод	0.50	–
1248	613806.29	3198010.81	Геодезический метод	0.50	–
1249	613816.16	3198016.52	Геодезический метод	0.20	–
1250	613859.86	3198041.80	Геодезический метод	0.20	–
1251	613926.45	3198080.32	Картометрический метод	1.00	–
1252	613938.31	3198087.18	Картометрический метод	1.00	–
1253	613996.28	3198120.72	Геодезический метод	0.20	–
1254	614008.95	3198128.05	Геодезический метод	0.20	–
1255	614019.83	3198134.34	Геодезический метод	0.20	–

1256	614038.95	3198145.41	Геодезический метод	0.20	–
1257	614046.42	3198149.73	Геодезический метод	0.20	–
1258	614058.79	3198156.88	Геодезический метод	0.20	–
1259	614096.83	3198179.17	Картометрический метод	1.00	–
1260	614091.37	3198209.54	Картометрический метод	1.00	–
1261	614208.08	3198282.63	Геодезический метод	0.10	–
1262	614206.86	3198286.04	Геодезический метод	0.20	–
1263	614201.67	3198300.58	Геодезический метод	0.20	–
1264	614206.53	3198304.44	Картометрический метод	1.00	–
1265	614206.83	3198304.68	Геодезический метод	0.20	–
1266	614223.67	3198318.06	Картометрический метод	1.00	–
1267	614268.37	3198353.57	Картометрический метод	1.00	–
1268	614268.36	3198353.58	Геодезический метод	0.20	–
1269	614298.89	3198377.81	Картометрический метод	1.00	–
1225	614281.88	3198415.32	Геодезический метод	0.10	–
Часть № 16					
1270	615795.60	3209768.14	Геодезический метод	0.10	–
1271	615781.30	3209743.67	Геодезический метод	0.10	–
1272	615737.76	3209738.08	Геодезический метод	0.10	–
1273	615722.19	3209671.19	Геодезический метод	0.30	–
1274	615653.26	3209476.40	Геодезический метод	0.30	–
1275	615655.30	3209412.25	Картометрический метод	1.00	–
1276	615747.81	3209359.43	Картометрический метод	1.00	–
1277	615777.65	3209359.36	Картометрический метод	1.00	–
1278	615794.07	3209359.62	Картометрический метод	1.00	–
1279	615800.82	3209362.12	Картометрический метод	1.00	–
1280	615825.36	3209362.10	Картометрический метод	1.00	–
1281	615875.24	3209366.02	Картометрический метод	1.00	–
1282	615911.82	3209370.68	Картометрический метод	1.00	–
1283	615951.13	3209380.74	Картометрический метод	1.00	–
1284	615945.65	3209419.53	Картометрический метод	1.00	–
1285	615994.80	3209444.19	Картометрический метод	1.00	–
1286	615993.47	3209449.31	Картометрический метод	1.00	–
1287	615978.97	3209490.20	Картометрический метод	1.00	–
1288	615978.84	3209507.82	Картометрический метод	1.00	–

1289	615984.52	3209550.48	Картометрический метод	1.00	–
1290	615992.70	3209556.69	Картометрический метод	1.00	–
1291	615998.82	3209562.23	Картометрический метод	1.00	–
1292	616006.64	3209569.02	Картометрический метод	1.00	–
1293	616013.61	3209572.74	Картометрический метод	1.00	–
1294	616039.26	3209582.21	Картометрический метод	1.00	–
1295	616059.49	3209593.61	Картометрический метод	1.00	–
1296	616052.53	3209664.37	Геодезический метод	0.10	–
1297	615966.61	3209628.31	Геодезический метод	0.10	–
1298	615934.50	3209631.17	Геодезический метод	0.10	–
1299	615938.95	3209666.44	Картометрический метод	1.00	–
1300	615938.95	3209666.45	Геодезический метод	0.10	–
1301	615856.63	3209695.68	Геодезический метод	0.10	–
1302	615846.46	3209714.43	Геодезический метод	0.10	–
1303	615856.00	3209743.99	Геодезический метод	0.10	–
1270	615795.60	3209768.14	Геодезический метод	0.10	–
1304	615953.20	3209575.76	Геодезический метод	0.10	–
1305	615966.55	3209500.76	Геодезический метод	0.10	–
1306	615931.43	3209478.19	Геодезический метод	0.10	–
1307	615888.20	3209468.02	Геодезический метод	0.10	–
1308	615891.27	3209551.10	Геодезический метод	0.10	–
1304	615953.20	3209575.76	Геодезический метод	0.10	–
Часть № 17					
1309	615426.18	3194443.76	Картометрический метод	1.00	–
1310	615412.60	3194440.41	Картометрический метод	1.00	–
1311	615392.88	3194415.19	Картометрический метод	1.00	–
1312	615389.39	3194414.31	Картометрический метод	1.00	–
1313	615382.38	3194401.39	Картометрический метод	1.00	–
1314	615703.10	3194254.52	Геодезический метод	0.10	–
1315	615923.55	3194139.94	Геодезический метод	0.10	–
1316	616591.08	3193813.92	Геодезический метод	0.10	–
1317	616623.68	3193862.30	Геодезический метод	0.10	–
1318	616618.48	3193884.97	Картометрический метод	1.00	–
1319	616531.16	3193926.73	Картометрический метод	1.00	–
1320	616439.71	3193970.20	Картометрический метод	1.00	–

1321	616246.37	3194065.50	Картометрический метод	1.00	–
1322	616230.91	3194074.03	Картометрический метод	1.00	–
1323	616122.41	3194128.84	Картометрический метод	1.00	–
1324	615987.29	3194196.41	Картометрический метод	1.00	–
1325	615924.79	3194227.25	Картометрический метод	1.00	–
1326	615889.59	3194245.09	Картометрический метод	1.00	–
1327	615724.57	3194320.16	Картометрический метод	1.00	–
1328	615719.98	3194313.88	Картометрический метод	1.00	–
1329	615609.61	3194371.42	Картометрический метод	1.00	–
1330	615600.78	3194373.81	Картометрический метод	1.00	–
1331	615577.64	3194371.46	Картометрический метод	1.00	–
1309	615426.18	3194443.76	Картометрический метод	1.00	–
Часть № 18					
1332	615842.84	3210076.65	Геодезический метод	0.20	–
1333	615836.22	3210076.64	Геодезический метод	0.20	–
1334	615831.15	3210075.83	Геодезический метод	0.20	–
1335	615827.23	3210074.82	Геодезический метод	0.20	–
1336	615823.09	3210072.91	Геодезический метод	0.20	–
1337	615813.93	3210065.46	Геодезический метод	0.20	–
1338	615749.21	3209787.33	Геодезический метод	0.20	–
1339	615773.67	3209794.84	Геодезический метод	0.20	–
1340	615800.21	3209828.20	Геодезический метод	0.20	–
1341	615833.26	3209812.03	Геодезический метод	0.20	–
1342	615964.09	3209801.77	Геодезический метод	0.20	–
1343	615986.00	3209839.01	Геодезический метод	0.20	–
1344	616030.34	3209839.01	Геодезический метод	0.20	–
1345	616055.60	3209901.30	Геодезический метод	0.20	–
1346	616112.72	3209882.57	Геодезический метод	0.20	–
1347	616134.83	3209866.80	Геодезический метод	0.20	–
1348	616112.33	3209900.24	Геодезический метод	0.20	–
1349	616110.09	3209935.48	Геодезический метод	0.20	–
1350	616108.61	3209943.83	Геодезический метод	0.20	–
1351	616106.11	3209948.66	Геодезический метод	0.20	–
1352	616102.36	3209952.12	Геодезический метод	0.20	–
1353	616096.85	3209954.84	Геодезический метод	0.20	–

1354	616086.30	3209957.30	Геодезический метод	0.20	–
1355	616074.48	3209960.95	Геодезический метод	0.20	–
1356	616058.08	3209968.16	Геодезический метод	0.20	–
1357	616056.81	3209968.19	Геодезический метод	0.20	–
1358	616035.05	3209981.44	Геодезический метод	0.20	–
1359	616018.54	3209993.18	Геодезический метод	0.20	–
1360	616000.93	3210006.84	Геодезический метод	0.20	–
1361	615979.31	3210019.10	Геодезический метод	0.20	–
1362	615948.32	3210031.50	Геодезический метод	0.20	–
1363	615920.29	3210042.80	Геодезический метод	0.20	–
1364	615911.48	3210047.18	Геодезический метод	0.20	–
1365	615895.43	3210058.14	Геодезический метод	0.20	–
1366	615880.60	3210064.99	Геодезический метод	0.20	–
1367	615859.65	3210073.08	Геодезический метод	0.20	–
1368	615849.70	3210075.72	Геодезический метод	0.20	–
1332	615842.84	3210076.65	Геодезический метод	0.20	–
Часть № 19					
1369	613888.10	3191895.90	Картометрический метод	1.00	–
1370	613888.10	3191875.83	Геодезический метод	0.10	–
1371	613857.37	3191799.71	Картометрический метод	1.00	–
1372	613857.37	3191799.72	Картометрический метод	1.00	–
1373	613820.69	3191708.87	Картометрический метод	1.00	–
1374	613820.10	3191707.42	Картометрический метод	1.00	–
1375	613820.05	3191707.29	Геодезический метод	0.20	–
1376	613820.05	3191707.28	Картометрический метод	1.00	–
1377	613809.94	3191682.25	Геодезический метод	0.10	–
1378	613791.52	3191678.90	Картометрический метод	1.00	–
1379	613761.56	3191673.46	Картометрический метод	1.00	–
1380	613750.25	3191671.40	Картометрический метод	1.00	–
1381	613750.23	3191671.40	Картометрический метод	1.00	–
1382	613731.78	3191668.05	Геодезический метод	0.10	–
1383	613657.18	3191515.32	Геодезический метод	0.10	–
1384	613690.93	3191492.24	Геодезический метод	0.10	–
1385	613670.07	3191442.72	Геодезический метод	0.20	–
1386	613666.15	3191433.41	Картометрический метод	1.00	–

1387	613665.71	3191432.37	Картометрический метод	1.00	–
1388	613662.50	3191424.75	Геодезический метод	0.10	–
1389	613636.30	3191427.83	Картометрический метод	1.00	–
1390	613602.11	3191431.86	Геодезический метод	0.10	–
1391	613597.35	3191412.37	Картометрический метод	1.00	–
1392	613632.44	3191411.47	Геодезический метод	0.20	–
1393	613679.63	3191411.05	Геодезический метод	0.20	–
1394	613687.24	3191426.95	Геодезический метод	0.20	–
1395	613689.14	3191427.34	Геодезический метод	0.20	–
1396	613721.86	3191468.25	Картометрический метод	1.00	–
1397	613737.72	3191458.73	Картометрический метод	1.00	–
1398	613752.32	3191452.19	Картометрический метод	1.00	–
1399	613751.96	3191448.49	Картометрический метод	1.00	–
1400	613758.74	3191444.09	Картометрический метод	1.00	–
1401	613755.84	3191439.80	Картометрический метод	1.00	–
1402	613781.30	3191422.60	Картометрический метод	1.00	–
1403	613795.99	3191446.03	Картометрический метод	1.00	–
1404	613806.17	3191466.03	Картометрический метод	1.00	–
1405	613818.29	3191485.05	Картометрический метод	1.00	–
1406	613827.96	3191498.90	Картометрический метод	1.00	–
1407	613811.08	3191509.95	Картометрический метод	1.00	–
1408	613808.29	3191511.71	Картометрический метод	1.00	–
1409	613793.93	3191520.74	Картометрический метод	1.00	–
1410	613791.76	3191520.13	Картометрический метод	1.00	–
1411	613772.73	3191531.29	Картометрический метод	1.00	–
1412	613765.56	3191533.76	Картометрический метод	1.00	–
1413	613775.65	3191553.00	Картометрический метод	1.00	–
1414	613806.22	3191561.66	Геодезический метод	0.10	–
1415	613810.81	3191562.13	Геодезический метод	0.10	–
1416	613810.58	3191558.08	Геодезический метод	0.10	–
1417	613817.07	3191557.88	Геодезический метод	0.10	–
1418	613817.30	3191561.93	Геодезический метод	0.10	–
1419	613831.57	3191558.23	Геодезический метод	0.10	–
1420	613836.14	3191563.32	Картометрический метод	1.00	–
1421	613868.29	3191551.38	Картометрический метод	1.00	–

1422	613895.55	3191540.59	Картометрический метод	1.00	–
1423	613899.33	3191545.70	Картометрический метод	1.00	–
1424	613903.10	3191552.25	Картометрический метод	1.00	–
1425	613911.50	3191565.41	Картометрический метод	1.00	–
1426	613888.55	3191578.92	Картометрический метод	1.00	–
1427	613891.80	3191584.44	Картометрический метод	1.00	–
1428	613885.36	3191587.60	Картометрический метод	1.00	–
1429	613864.04	3191592.26	Картометрический метод	1.00	–
1430	613860.44	3191593.30	Картометрический метод	1.00	–
1431	613860.36	3191593.12	Картометрический метод	1.00	–
1432	613850.19	3191594.33	Картометрический метод	1.00	–
1433	613833.38	3191597.91	Картометрический метод	1.00	–
1434	613833.80	3191608.62	Геодезический метод	0.10	–
1435	613827.40	3191608.35	Геодезический метод	0.10	–
1436	613827.00	3191617.46	Геодезический метод	0.10	–
1437	613807.66	3191617.40	Геодезический метод	0.10	–
1438	613788.24	3191621.43	Геодезический метод	0.60	–
1439	613798.64	3191642.40	Геодезический метод	0.60	–
1440	613794.56	3191644.03	Картометрический метод	1.00	–
1441	613806.12	3191670.12	Геодезический метод	0.20	–
1442	613822.64	3191686.34	Геодезический метод	0.20	–
1443	613831.39	3191700.33	Геодезический метод	0.20	–
1444	613834.09	3191699.02	Геодезический метод	0.20	–
1445	613840.50	3191711.13	Геодезический метод	0.20	–
1446	613884.12	3191725.28	Картометрический метод	1.00	–
1447	613925.90	3191696.16	Картометрический метод	1.00	–
1448	613938.25	3191692.07	Картометрический метод	1.00	–
1449	613937.22	3191691.08	Картометрический метод	1.00	–
1450	613932.24	3191681.07	Картометрический метод	1.00	–
1451	613947.17	3191675.62	Картометрический метод	1.00	–
1452	613941.54	3191657.99	Геодезический метод	0.10	–
1453	613962.72	3191649.92	Картометрический метод	1.00	–
1454	613974.33	3191646.79	Картометрический метод	1.00	–
1455	613978.79	3191645.04	Картометрический метод	1.00	–
1456	613988.10	3191641.57	Картометрический метод	1.00	–

1457	613992.63	3191661.93	Картометрический метод	1.00	–
1458	613996.65	3191678.71	Картометрический метод	1.00	–
1459	613999.18	3191686.94	Картометрический метод	1.00	–
1460	613999.53	3191698.19	Картометрический метод	1.00	–
1461	613983.95	3191698.20	Картометрический метод	1.00	–
1462	613978.95	3191698.75	Картометрический метод	1.00	–
1463	613972.84	3191701.95	Картометрический метод	1.00	–
1464	613974.66	3191705.64	Картометрический метод	1.00	–
1465	613969.94	3191707.18	Картометрический метод	1.00	–
1466	613966.34	3191710.46	Картометрический метод	1.00	–
1467	613967.67	3191715.38	Картометрический метод	1.00	–
1468	613966.12	3191715.72	Картометрический метод	1.00	–
1469	613956.32	3191717.84	Картометрический метод	1.00	–
1470	613955.79	3191714.93	Картометрический метод	1.00	–
1471	613953.54	3191705.88	Картометрический метод	1.00	–
1472	613931.87	3191714.72	Картометрический метод	1.00	–
1473	613933.82	3191733.80	Картометрический метод	1.00	–
1474	613937.61	3191756.45	Картометрический метод	1.00	–
1475	613962.61	3191749.17	Геодезический метод	0.60	–
1476	613968.81	3191753.00	Геодезический метод	0.60	–
1477	613985.88	3191764.19	Геодезический метод	0.60	–
1478	613952.66	3191798.50	Картометрический метод	1.00	–
1479	613958.12	3191825.36	Картометрический метод	1.00	–
1480	613963.10	3191841.89	Картометрический метод	1.00	–
1481	613974.33	3191835.73	Картометрический метод	1.00	–
1482	613981.01	3191852.48	Картометрический метод	1.00	–
1483	613950.20	3191873.90	Картометрический метод	1.00	–
1484	613944.00	3191863.21	Картометрический метод	1.00	–
1485	613933.73	3191869.04	Картометрический метод	1.00	–
1486	613932.11	3191866.76	Картометрический метод	1.00	–
1369	613888.10	3191895.90	Картометрический метод	1.00	–
Часть № 20					
1487	616730.98	3204062.35	Геодезический метод	0.10	–
1488	616678.49	3204025.87	Геодезический метод	0.10	–
1489	616874.41	3203878.27	Геодезический метод	0.10	–

1490	616938.30	3203929.12	Геодезический метод	0.10	–
1491	616964.68	3203931.34	Геодезический метод	0.10	–
1492	616983.09	3203910.01	Геодезический метод	0.10	–
1493	616975.48	3203879.23	Геодезический метод	0.10	–
1494	617017.55	3203880.35	Геодезический метод	0.10	–
1495	617089.16	3203815.38	Геодезический метод	0.10	–
1496	617113.14	3203879.87	Геодезический метод	0.10	–
1497	616999.86	3203934.44	Геодезический метод	0.10	–
1498	616927.46	3203990.75	Геодезический метод	0.10	–
1499	616811.37	3204050.61	Геодезический метод	0.10	–
1500	616784.06	3204037.75	Геодезический метод	0.10	–
1487	616730.98	3204062.35	Геодезический метод	0.10	–
1501	616862.35	3203992.84	Геодезический метод	0.10	–
1502	616905.26	3203979.17	Геодезический метод	0.10	–
1503	616923.06	3203943.90	Геодезический метод	0.10	–
1504	616897.95	3203916.57	Геодезический метод	0.10	–
1505	616865.81	3203916.97	Геодезический метод	0.10	–
1506	616845.19	3203933.09	Геодезический метод	0.10	–
1507	616826.43	3203978.54	Геодезический метод	0.10	–
1501	616862.35	3203992.84	Геодезический метод	0.10	–
Часть № 21					
1508	618764.17	3197200.25	Геодезический метод	0.10	–
1509	618756.54	3197185.85	Геодезический метод	0.10	–
1510	618781.85	3197147.29	Геодезический метод	0.10	–
1511	618791.65	3197129.14	Геодезический метод	0.10	–
1512	618750.26	3197099.38	Геодезический метод	0.20	–
1513	618726.53	3197082.32	Геодезический метод	0.20	–
1514	618718.47	3197076.53	Картометрический метод	1.00	–
1515	618716.82	3197075.34	Геодезический метод	0.20	–
1516	618713.41	3197074.25	Геодезический метод	0.20	–
1517	618706.38	3197073.62	Геодезический метод	0.20	–
1518	618703.54	3197074.16	Геодезический метод	0.20	–
1519	618696.27	3197073.70	Геодезический метод	0.20	–
1520	618675.76	3197072.42	Геодезический метод	0.20	–
1521	618651.61	3197070.91	Геодезический метод	0.20	–

1522	618581.37	3197066.51	Геодезический метод	0.20	–
1523	618550.20	3197052.43	Картометрический метод	1.00	–
1524	618539.12	3197047.42	Геодезический метод	0.20	–
1525	618560.21	3197043.79	Картометрический метод	1.00	–
1526	618582.33	3197039.98	Картометрический метод	1.00	–
1527	618619.27	3197033.62	Геодезический метод	0.10	–
1528	618692.83	3197010.39	Геодезический метод	0.20	–
1529	618723.06	3197024.49	Геодезический метод	0.20	–
1530	618785.26	3197028.17	Геодезический метод	0.10	–
1531	618811.40	3197035.43	Геодезический метод	0.10	–
1532	618847.39	3197053.09	Геодезический метод	0.10	–
1533	618858.08	3197058.33	Геодезический метод	0.10	–
1534	618870.25	3197059.58	Геодезический метод	0.10	–
1535	618874.56	3197063.72	Геодезический метод	0.10	–
1536	618883.65	3197069.65	Геодезический метод	0.10	–
1537	618892.41	3197072.58	Геодезический метод	0.10	–
1538	618924.31	3197083.23	Геодезический метод	0.10	–
1539	618924.56	3197097.51	Геодезический метод	0.10	–
1540	618907.15	3197117.75	Геодезический метод	0.10	–
1541	618879.54	3197132.30	Геодезический метод	0.10	–
1542	618850.17	3197147.00	Геодезический метод	0.20	–
1543	618851.67	3197151.52	Геодезический метод	0.20	–
1544	618849.76	3197152.50	Геодезический метод	0.20	–
1545	618848.45	3197151.85	Геодезический метод	0.20	–
1546	618836.52	3197155.99	Геодезический метод	0.20	–
1547	618823.58	3197159.08	Геодезический метод	0.20	–
1548	618815.11	3197163.12	Геодезический метод	0.20	–
1549	618799.97	3197178.40	Картометрический метод	1.00	–
1550	618779.10	3197199.46	Геодезический метод	0.20	–
1551	618773.00	3197199.78	Геодезический метод	0.10	–
1508	618764.17	3197200.25	Геодезический метод	0.10	–
Часть № 22					
1552	616039.64	3209783.69	Геодезический метод	0.20	–
1553	615910.25	3209782.74	Геодезический метод	0.20	–
1554	615910.59	3209741.11	Геодезический метод	0.20	–

1555	616040.91	3209732.85	Геодезический метод	0.20	–
1556	616040.91	3209732.86	Картометрический метод	1.00	–
1552	616039.64	3209783.69	Геодезический метод	0.20	–
Часть № 23					
1557	619407.84	3197754.90	Геодезический метод	0.20	–
1558	619396.82	3197682.95	Геодезический метод	0.20	–
1559	619385.49	3197657.54	Геодезический метод	0.20	–
1560	619367.43	3197628.77	Геодезический метод	0.20	–
1561	619342.05	3197593.50	Геодезический метод	0.10	–
1562	619370.88	3197570.26	Геодезический метод	0.20	–
1563	619378.20	3197585.92	Геодезический метод	0.20	–
1564	619406.67	3197633.29	Геодезический метод	0.20	–
1565	619415.89	3197655.17	Геодезический метод	0.20	–
1566	619421.32	3197669.25	Геодезический метод	0.20	–
1567	619430.46	3197684.81	Геодезический метод	0.20	–
1568	619439.17	3197696.25	Геодезический метод	0.20	–
1569	619450.23	3197707.63	Геодезический метод	0.20	–
1570	619443.77	3197713.91	Геодезический метод	0.20	–
1557	619407.84	3197754.90	Геодезический метод	0.20	–
Часть № 24					
1571	616493.79	3194503.64	Геодезический метод	0.10	–
1572	616490.93	3194483.30	Геодезический метод	0.10	–
1573	616463.01	3194447.53	Геодезический метод	0.10	–
1574	616432.56	3194460.04	Геодезический метод	0.10	–
1575	616429.49	3194451.52	Картометрический метод	1.00	–
1576	616434.00	3194450.00	Геодезический метод	0.10	–
1577	616433.12	3194446.83	Геодезический метод	0.10	–
1578	616450.12	3194440.78	Геодезический метод	0.10	–
1579	616449.59	3194438.13	Геодезический метод	0.10	–
1580	616451.98	3194437.32	Геодезический метод	0.10	–
1581	616456.06	3194436.60	Геодезический метод	0.10	–
1582	616454.91	3194433.38	Геодезический метод	0.10	–
1583	616456.82	3194430.19	Геодезический метод	0.10	–
1584	616475.98	3194420.20	Геодезический метод	0.10	–
1585	616488.75	3194415.52	Геодезический метод	0.10	–
1586	616506.06	3194446.94	Геодезический метод	0.10	–

1587	616520.06	3194491.30	Геодезический метод	0.20	–
1571	616493.79	3194503.64	Геодезический метод	0.10	–
Часть № 25					
1588	618949.11	3196821.65	Картометрический метод	1.00	–
1589	618927.76	3196798.13	Геодезический метод	0.10	–
1590	618914.80	3196784.79	Геодезический метод	0.20	–
1591	618914.96	3196774.26	Картометрический метод	1.00	–
1592	618919.21	3196767.08	Картометрический метод	1.00	–
1593	618932.19	3196753.13	Геодезический метод	0.10	–
1594	618941.84	3196761.68	Геодезический метод	0.10	–
1595	618957.07	3196776.30	Геодезический метод	0.20	–
1596	618975.91	3196795.14	Картометрический метод	1.00	–
1588	618949.11	3196821.65	Картометрический метод	1.00	–
Часть № 26					
1597	618996.55	3196844.56	Геодезический метод	0.10	–
1598	618978.70	3196818.83	Геодезический метод	0.10	–
1599	618995.04	3196803.33	Картометрический метод	1.00	–
1600	619018.45	3196829.64	Геодезический метод	0.10	–
1597	618996.55	3196844.56	Геодезический метод	0.10	–
Часть № 27					
1601	613872.18	3192079.90	Картометрический метод	1.00	–
1602	613859.76	3192078.22	Картометрический метод	1.00	–
1603	613845.99	3192071.42	Картометрический метод	1.00	–
1604	613861.87	3192024.46	Картометрический метод	1.00	–
1601	613872.18	3192079.90	Картометрический метод	1.00	–
Часть № 28					
1605	616376.64	3194467.43	Геодезический метод	1.00	–
1606	616373.93	3194464.05	Геодезический метод	0.20	–
1607	616372.21	3194459.04	Геодезический метод	0.20	–
1608	616370.24	3194451.74	Картометрический метод	1.00	–
1609	616403.69	3194438.08	Картометрический метод	1.00	–
1610	616411.04	3194458.56	Картометрический метод	1.00	–
1605	616376.64	3194467.43	Геодезический метод	1.00	–

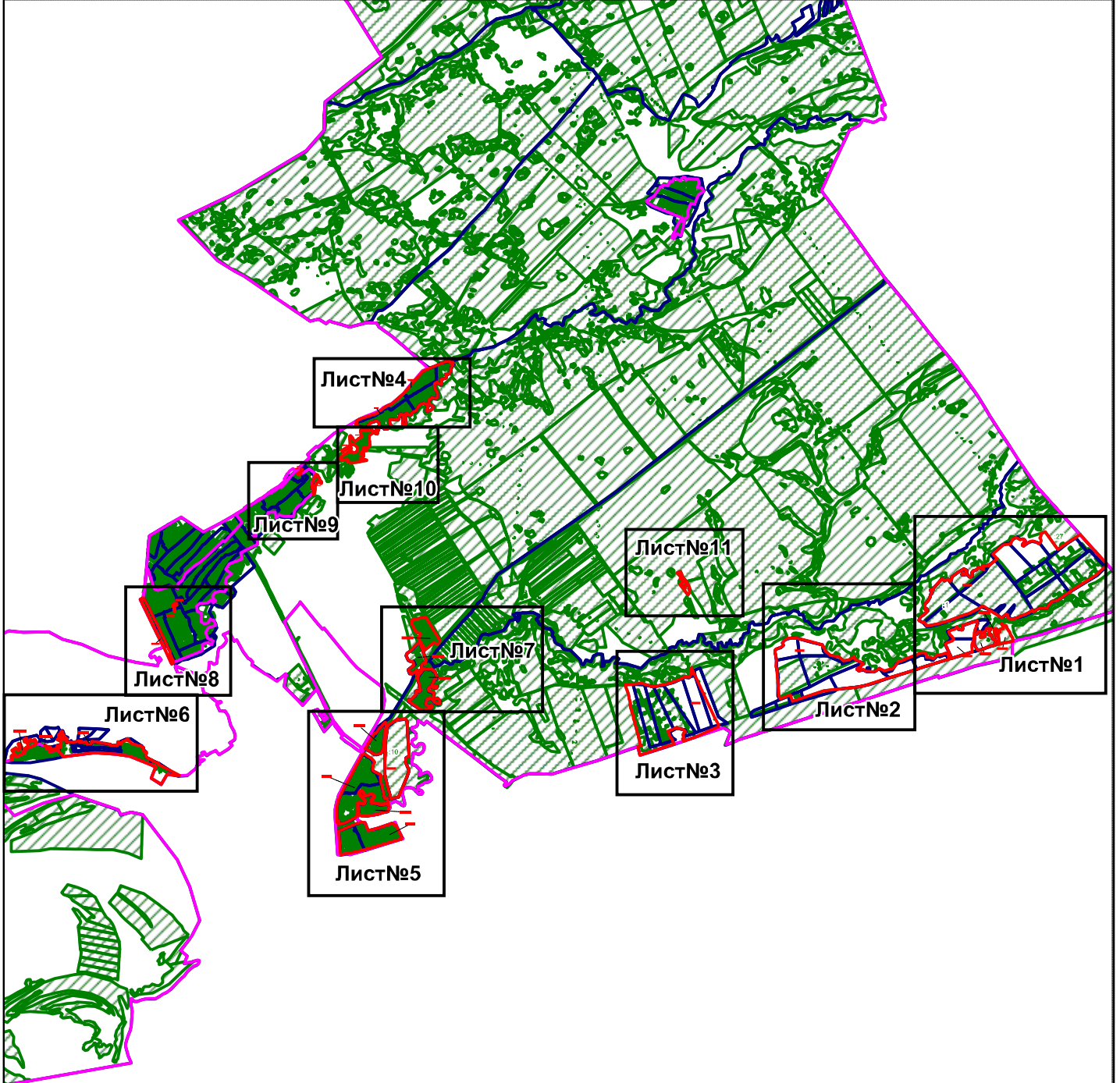
ОПИСАНИЕ МЕСТОПОЛОЖЕНИЯ ГРАНИЦ

Зона, предназначенная для ведения садоводства (СХ-3) муниципального образования Зудилковский сельсовет Первомайского района Алтайского края

(наименование объекта)

План границ объекта

Обзорная схема границ объекта: **Зона, предназначенная для ведения садоводства (СХ-3) муниципального образования Зудилковский сельсовет Первомайского района Алтайского края**



Условные обозначения:

- граница территориальной зоны
- 1 • - характерная точка границы зоны
- граница кадастрового квартала
- 22:33:045101 - кадастровый номер квартала
- зарегистрированные участки
- :2 - обозначение зарегистрированного участка
- граница населенного пункта по сведениям ЕГРН

Подпись _____ С.Ю. Холодкова

Место для оттиска печати (при наличии) лица, составившего описание местоположения границ объекта



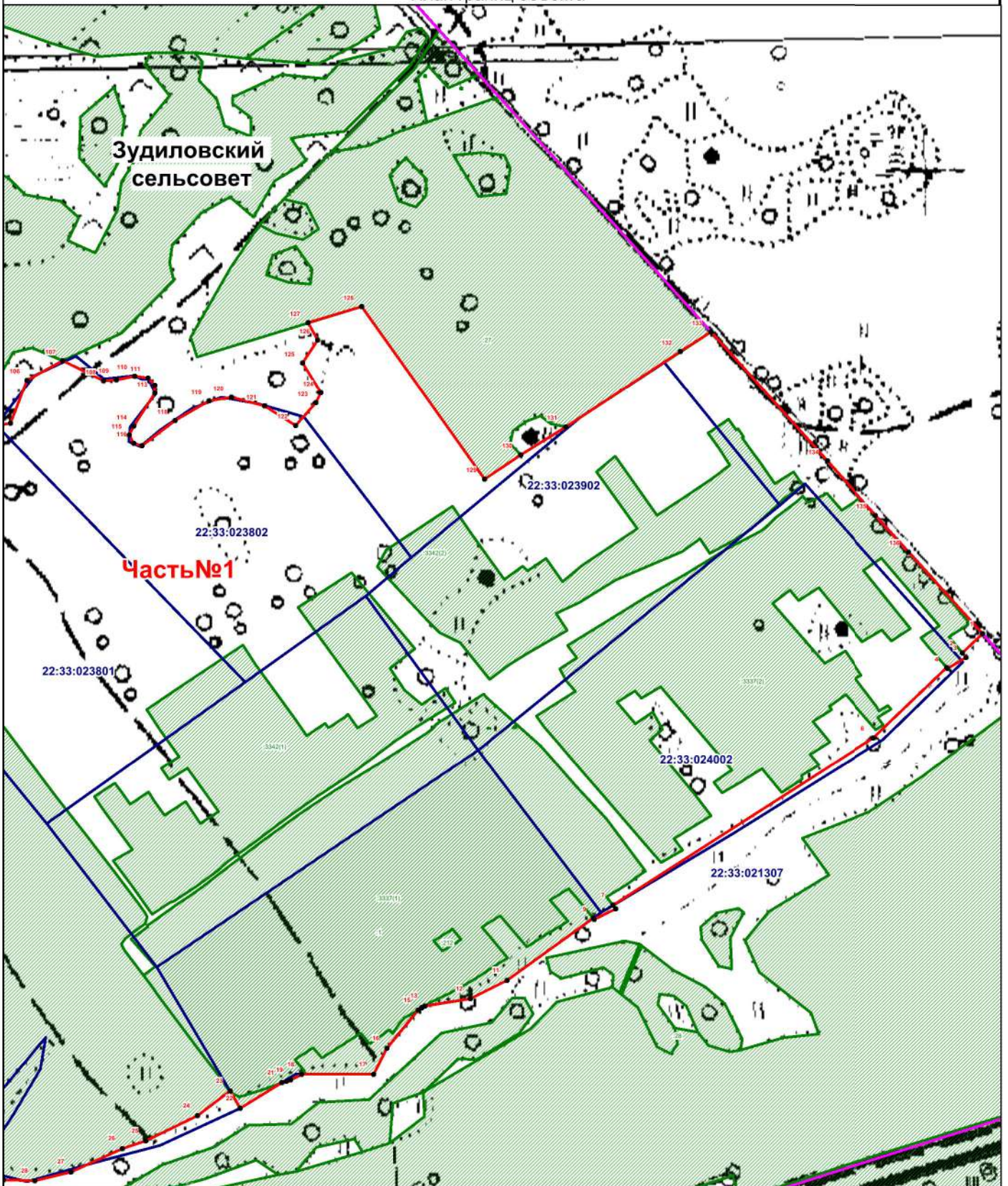
Дата "26" мая 2022 г.

Масштаб: 110 000

Зона, предназначенная для ведения садоводства (СХ-3) муниципального образования Зудилковский сельсовет Первомайского района Алтайского края

(наименование объекта)

План границ объекта



Подпись



С.Ю. Холодкова

Дата "26" мая 2022 г.

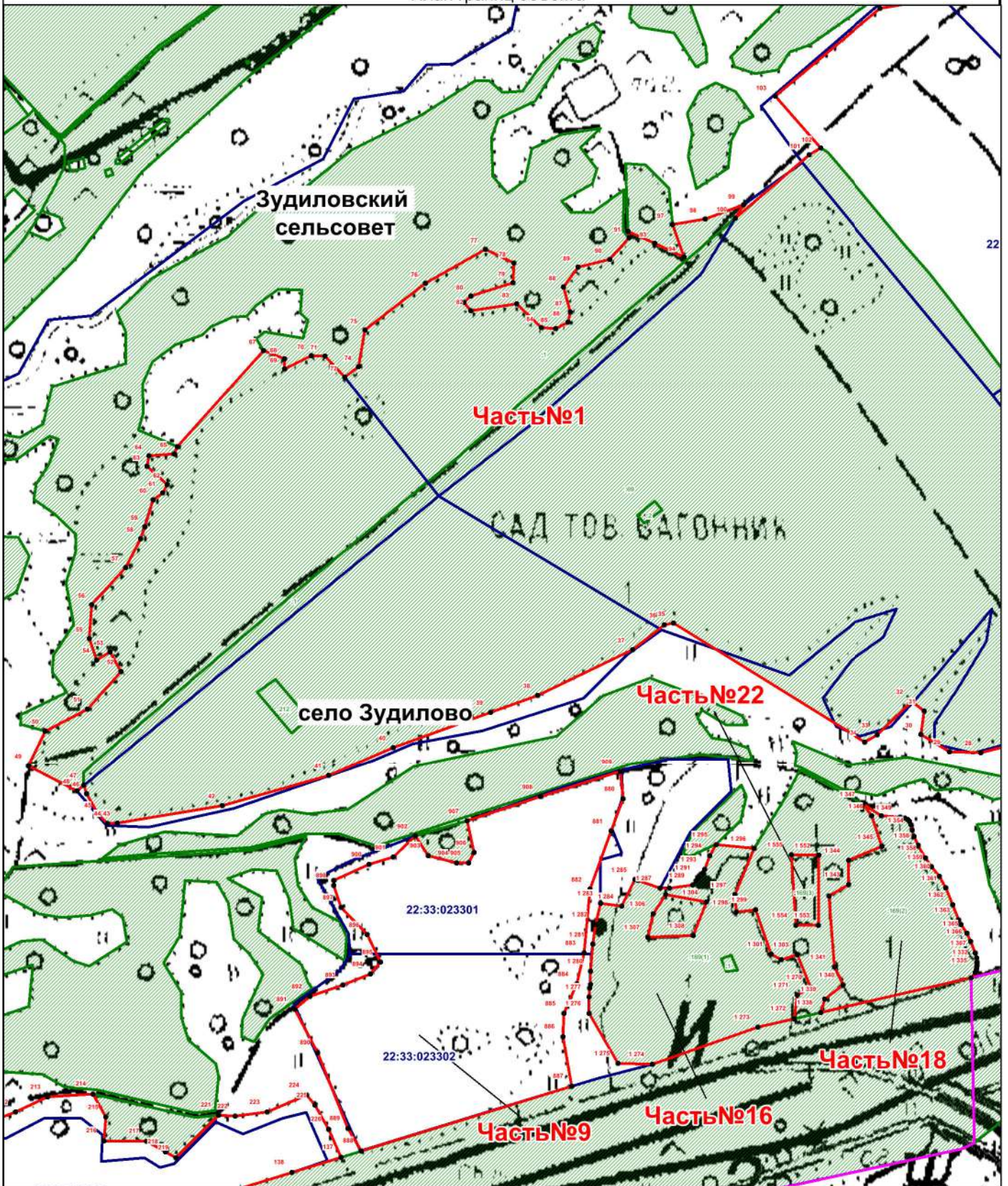
Место для оттиска печати (при наличии) лица, составившего описание местоположения границ объекта

Масштаб: 10 000

Зона, предназначенная для ведения садоводства (СХ-3) муниципального образования Зудилковский сельсовет Первомайского района Алтайского края

(наименование объекта)

План границ объекта



Подпись



С.Ю. Холодкова

Дата "26" мая 2022 г.

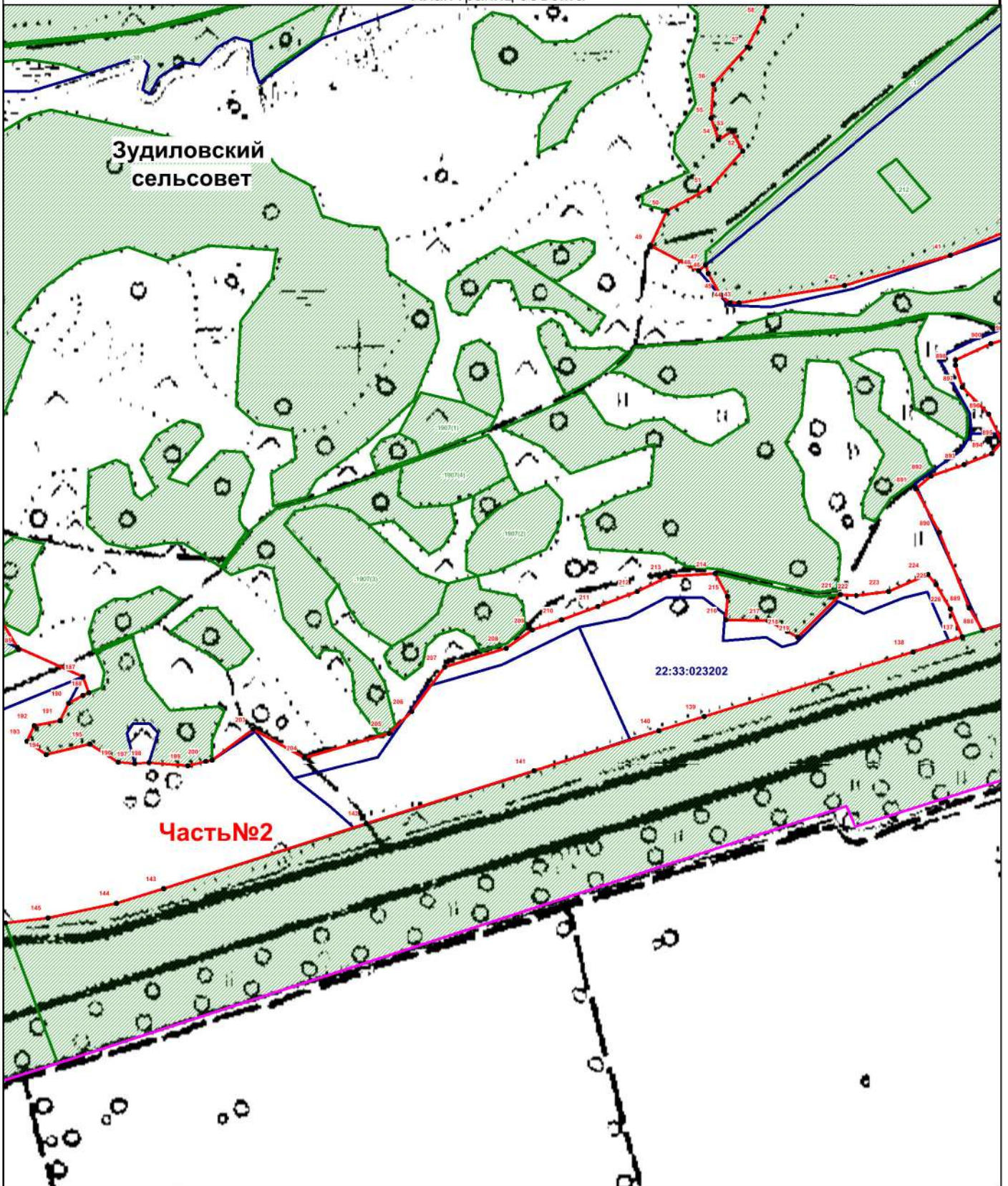
Место для оттиска печати (при наличии) лица, составившего описание местоположения границ объекта

Масштаб: 10 000

Зона, предназначенная для ведения садоводства (СХ-3) муниципального образования Зудилковский сельсовет Первомайского района Алтайского края

(наименование объекта)

План границ объекта



Подпись _____ С.Ю. Холодкова Дата "26" мая 2022 г.



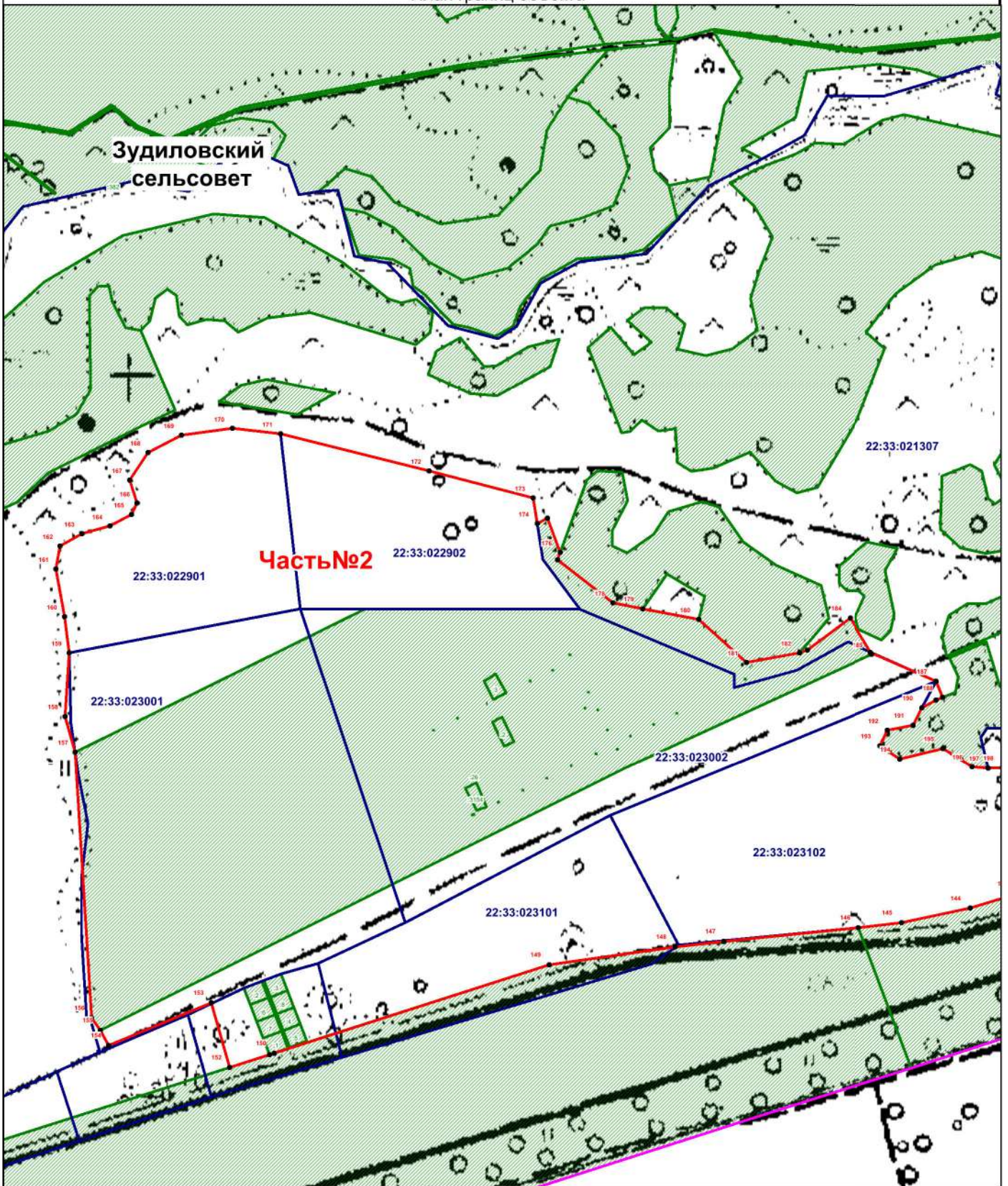
Место для оттиска печати (при наличии) лица, составившего описание местоположения границ объекта

Масштаб: 10 000

Зона, предназначенная для ведения садоводства (СХ-3) муниципального образования Зудилковский сельсовет Первомайского района Алтайского края

(наименование объекта)

План границ объекта



Подпись _____ С.Ю. Холодкова Дата "26" мая 2022 г.



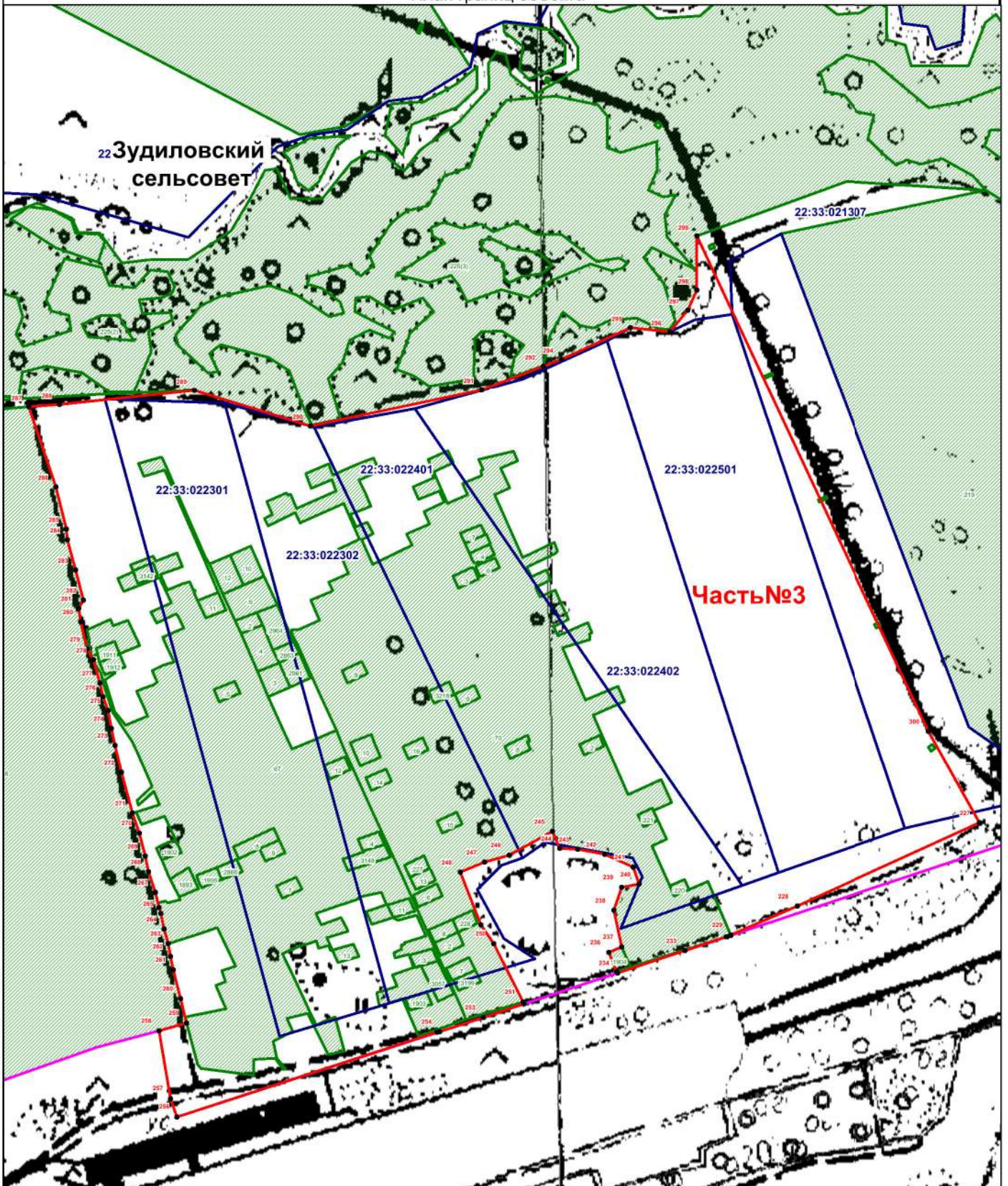
Место для оттиска печати (при наличии) лица, составившего описание местоположения границ объекта

Масштаб: 10 000

Зона, предназначенная для ведения садоводства (СХ-3) муниципального образования Зудилковский сельсовет Первомайского района Алтайского края

(наименование объекта)

План границ объекта



Подпись _____ С.Ю. Холодкова Дата "26" мая 2022 г.



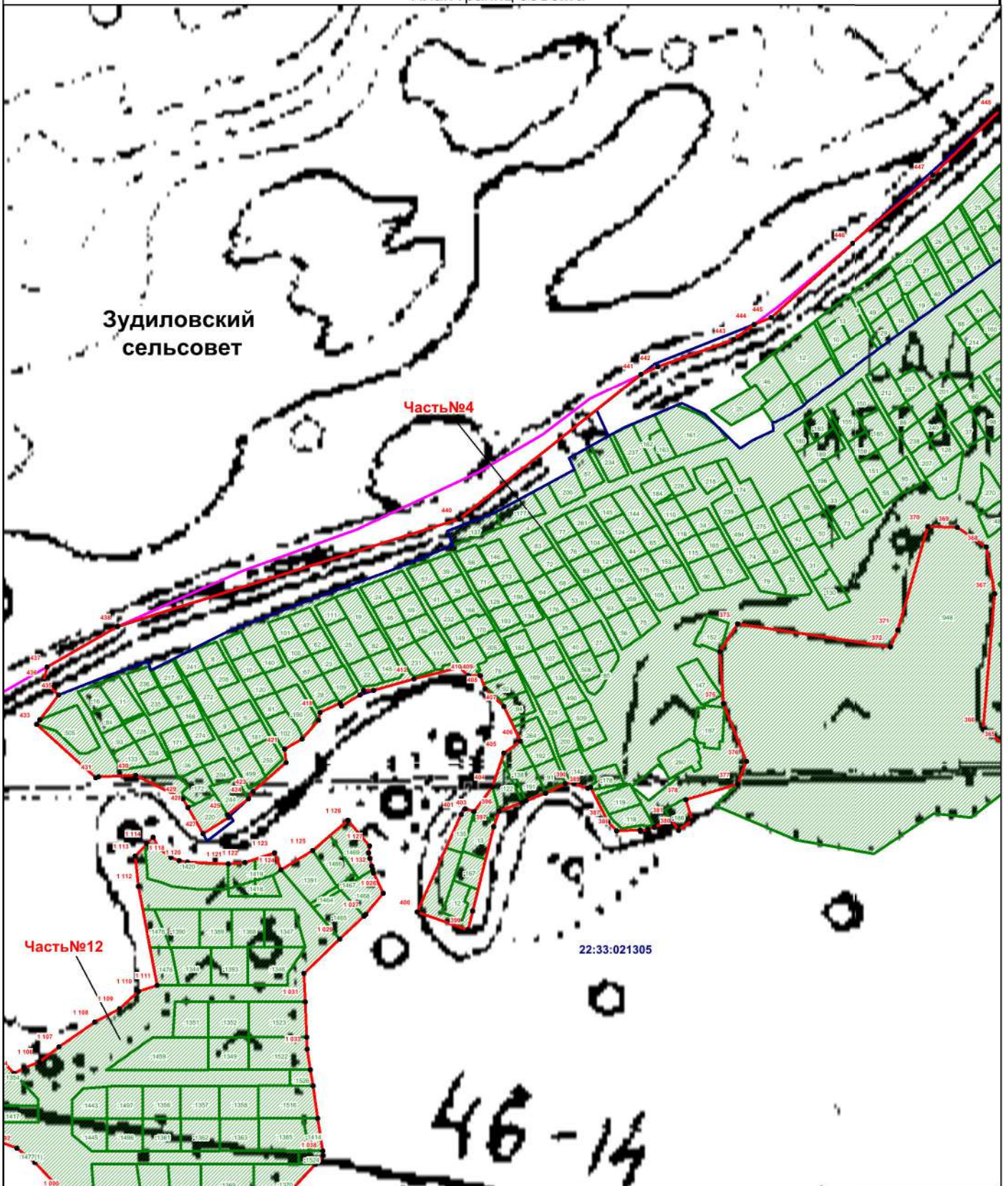
Место для оттиска печати (при наличии) лица, составившего описание местоположения границ объекта

Масштаб: 10 000

Зона, предназначенная для ведения садоводства (СХ-3) муниципального образования Зудилковский сельсовет Первомайского района Алтайского края

(наименование объекта)

План границ объекта



Подпись _____ С.Ю. Холодкова Дата "26" мая 2022 г.



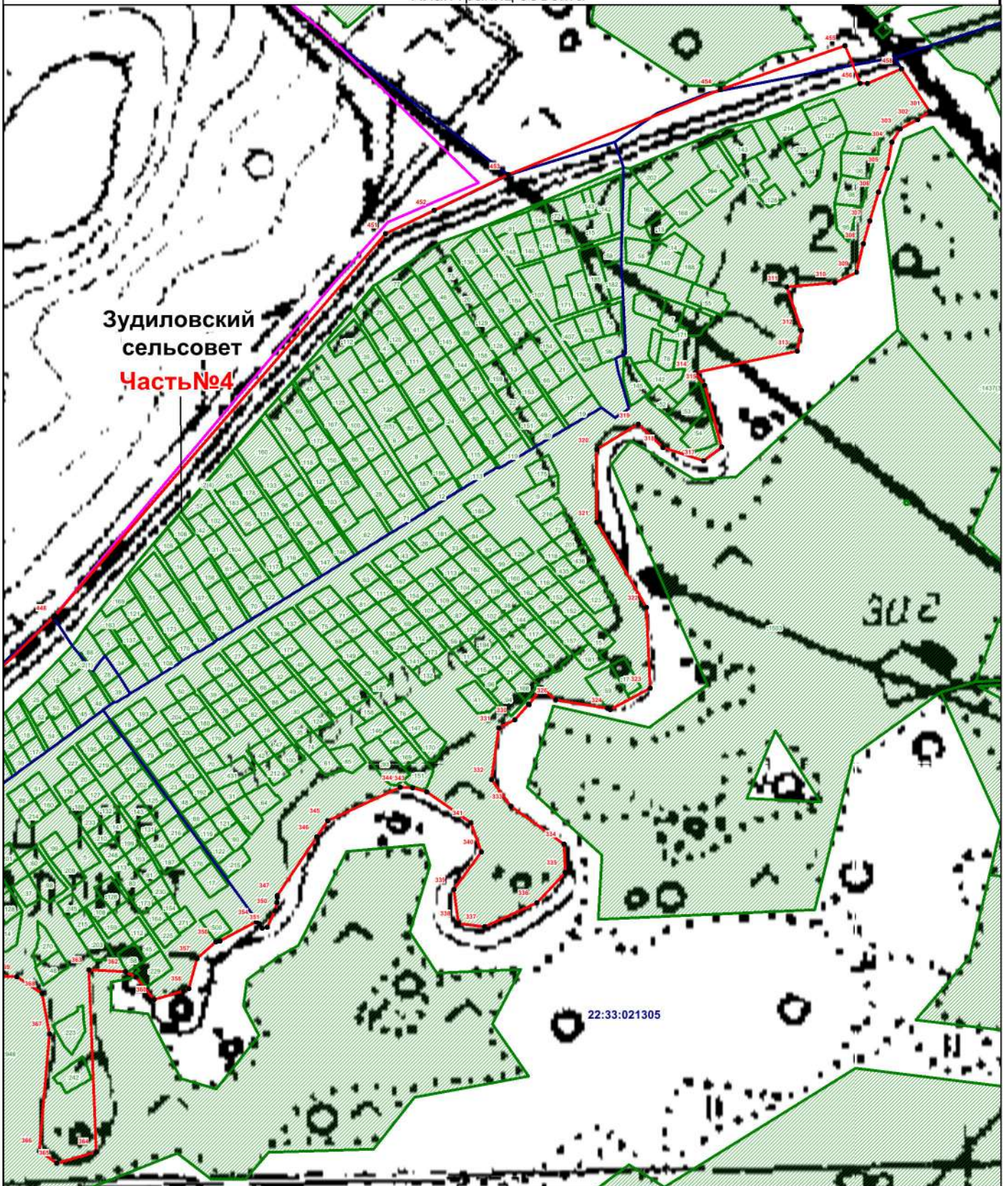
Место для отрисовки печати (при наличии) лица, составившего описание местоположения границ объекта

Масштаб: 5 000

Зона, предназначенная для ведения садоводства (СХ-3) муниципального образования Зудилковский сельсовет Первомайского района Алтайского края

(наименование объекта)

План границ объекта



Подпись



С.Ю. Холодкова

Дата "26" мая 2022 г.

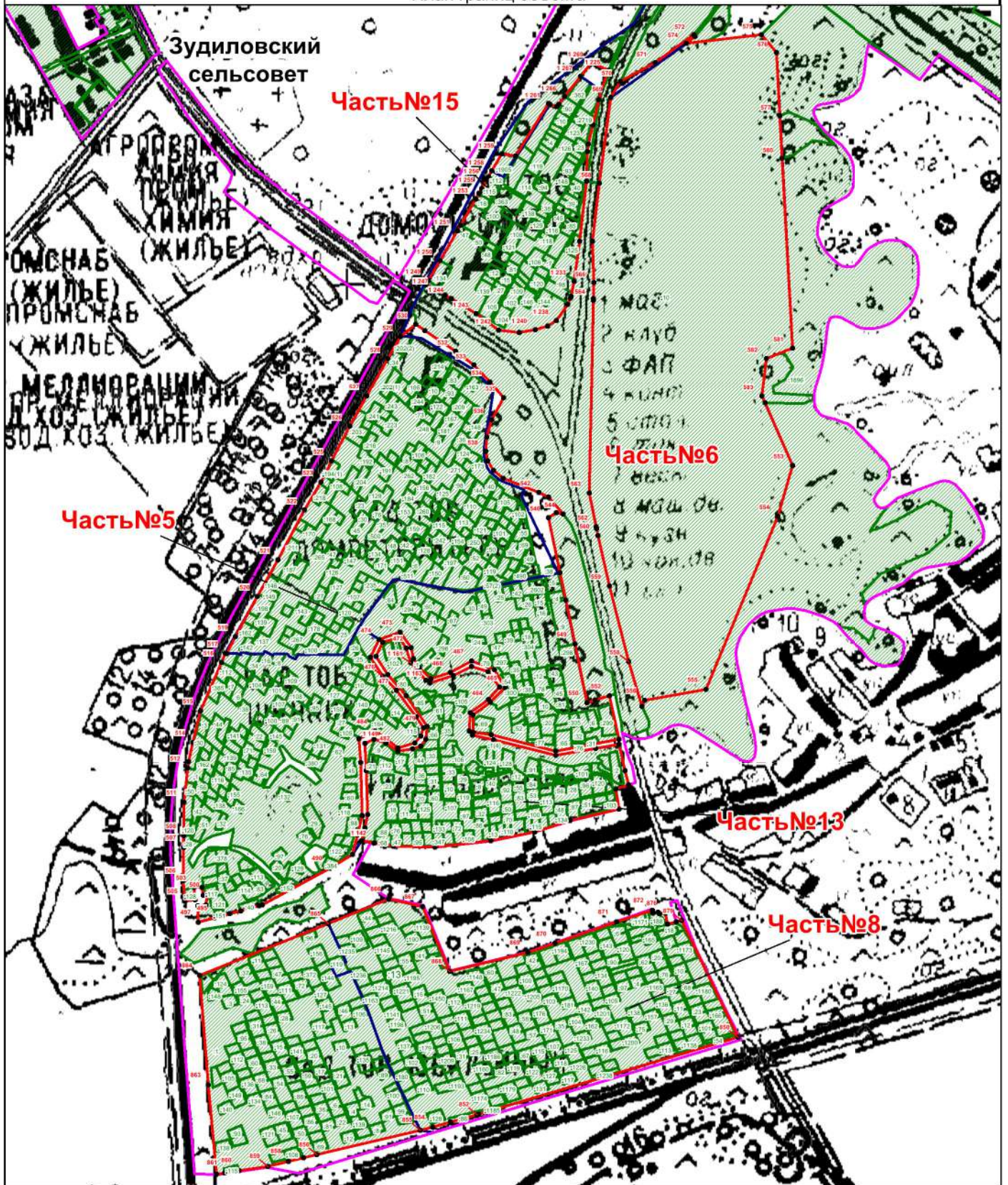
Место для оттиска печати (при наличии) лица, составившего описание местоположения границ объекта

Масштаб: 5 800

Зона, предназначенная для ведения садоводства (СХ-3) муниципального образования Зудилковский сельсовет Первомайского района Алтайского края

(наименование объекта)

План границ объекта



Подпись



С.Ю. Холодкова

Дата "26" мая 2022 г.

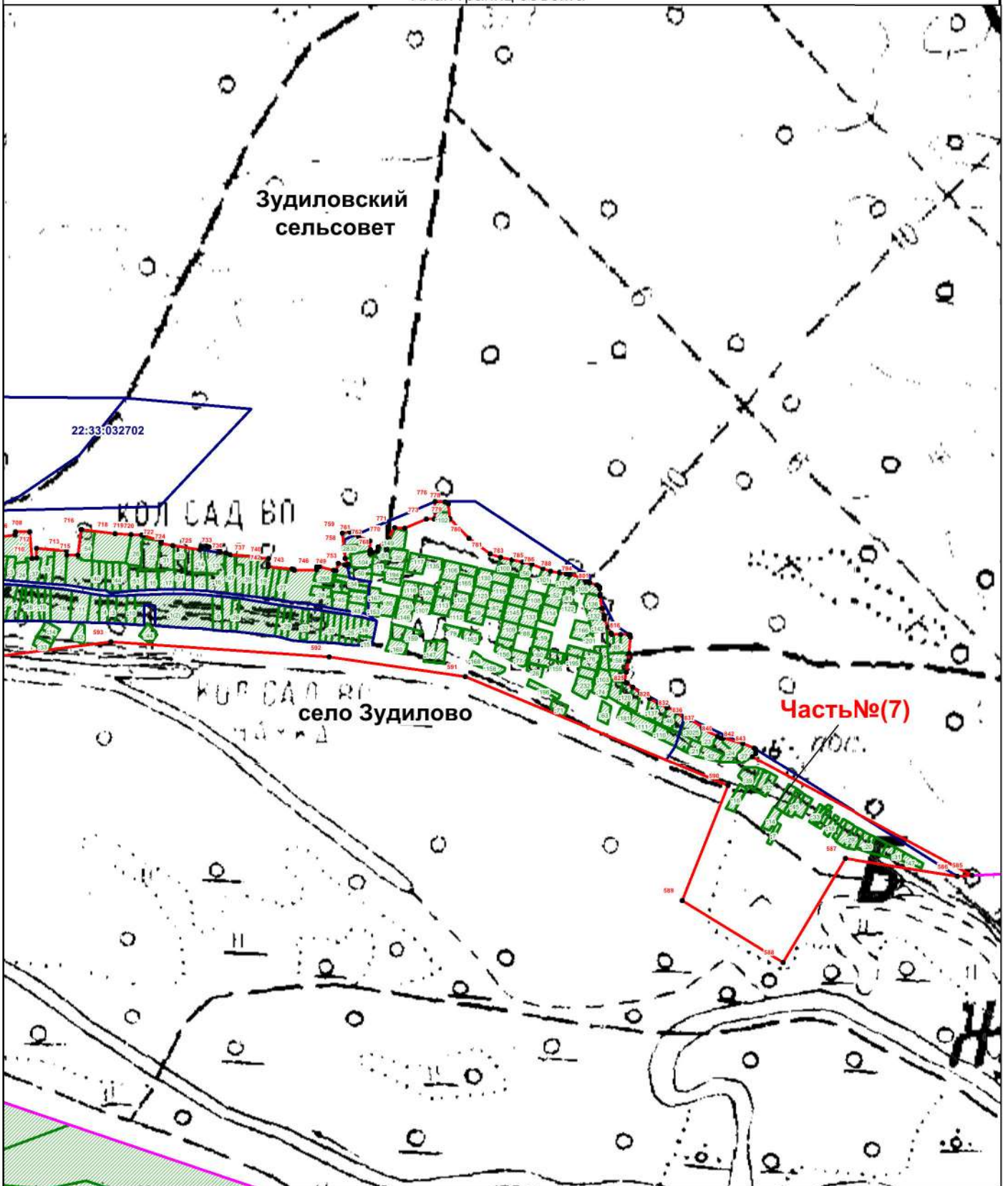
Место для оттиска печати (при наличии) лица, составившего описание местоположения границ объекта

Масштаб: 12 000

Зона, предназначенная для ведения садоводства (СХ-3) муниципального образования Зудиловский сельсовет Первомайского района Алтайского края

(наименование объекта)

План границ объекта



Подпись С.Ю. Холодкова Дата "26" мая 2022 г.



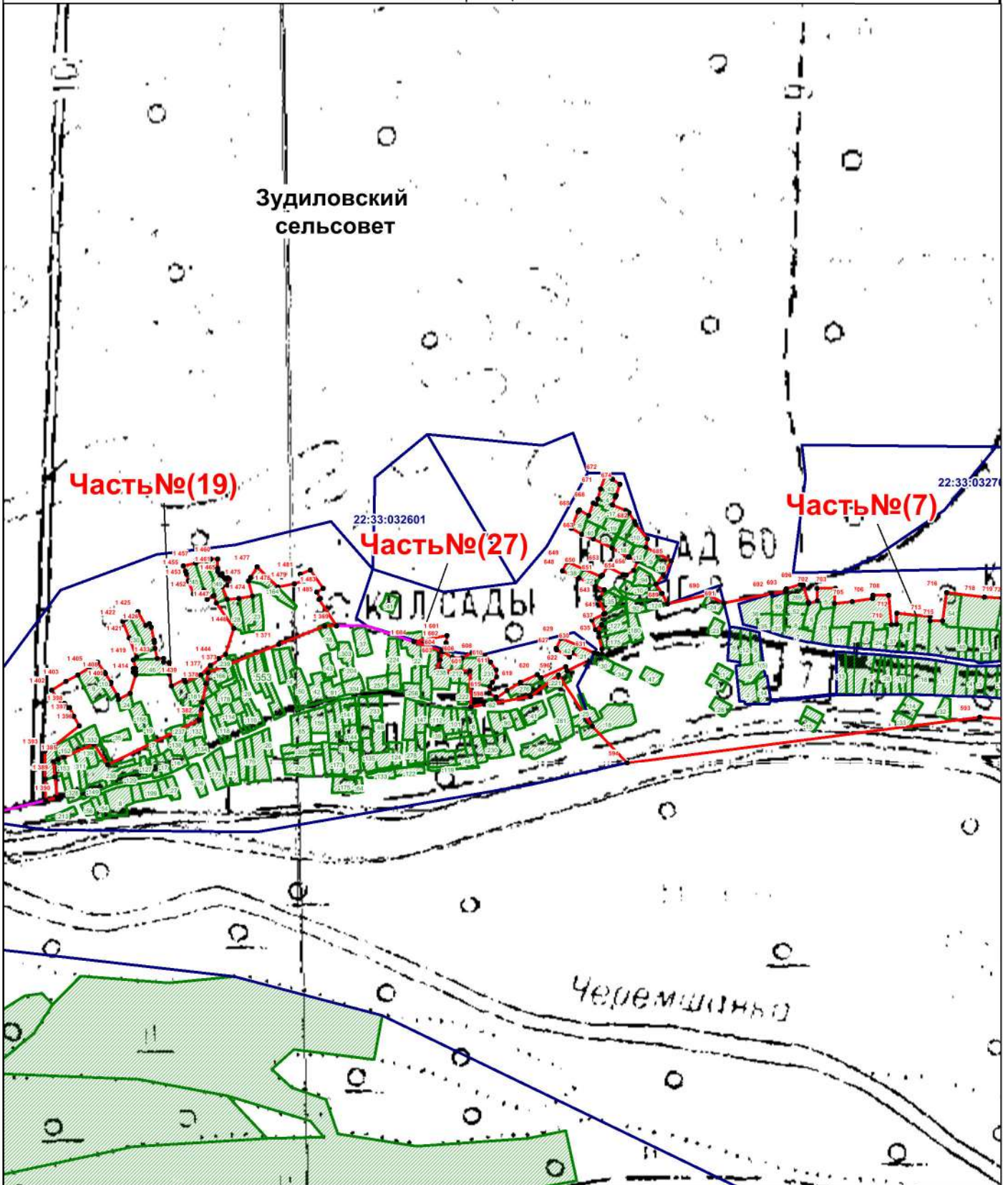
Место для оттиска печати (при наличии) лица, составившего описание местоположения границ объекта

Масштаб: 10 000

Зона, предназначенная для ведения садоводства (СХ-3) муниципального образования Зудиловский сельсовет Первомайского района Алтайского края

(наименование объекта)

План границ объекта



Подпись С.Ю. Холодкова Дата "26" мая 2022 г.

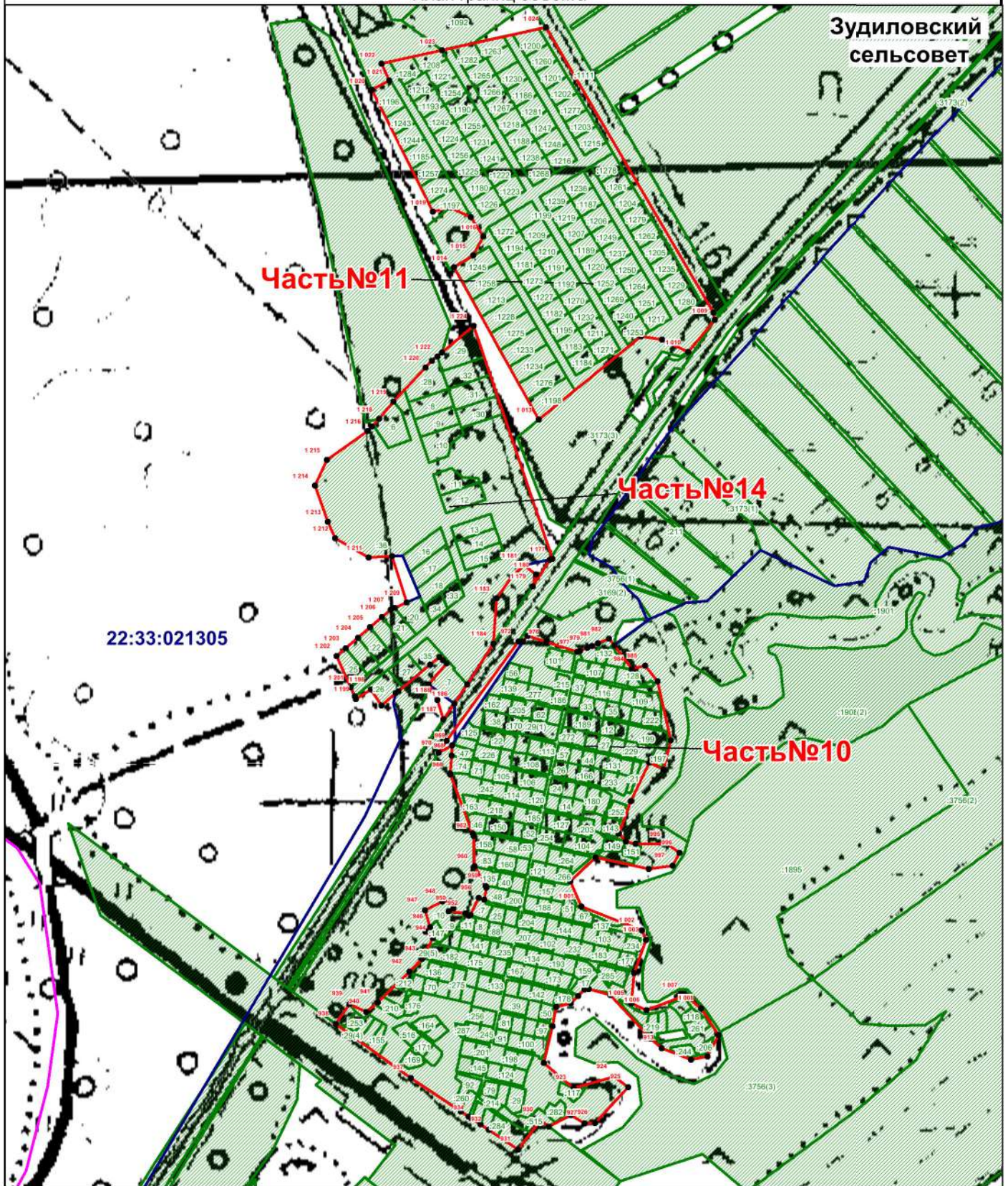


Место для оттиска печати (при наличии) лица, составившего описание местоположения границ объекта

Масштаб: 9 000

Зона, предназначенная для ведения садоводства (СХ-3) муниципального образования Зудилковский сельсовет Первомайского района Алтайского края
(наименование объекта)

План границ объекта



Зудилковский сельсовет



Подпись С.Ю. Холодкова Дата "26" мая 2022 г.

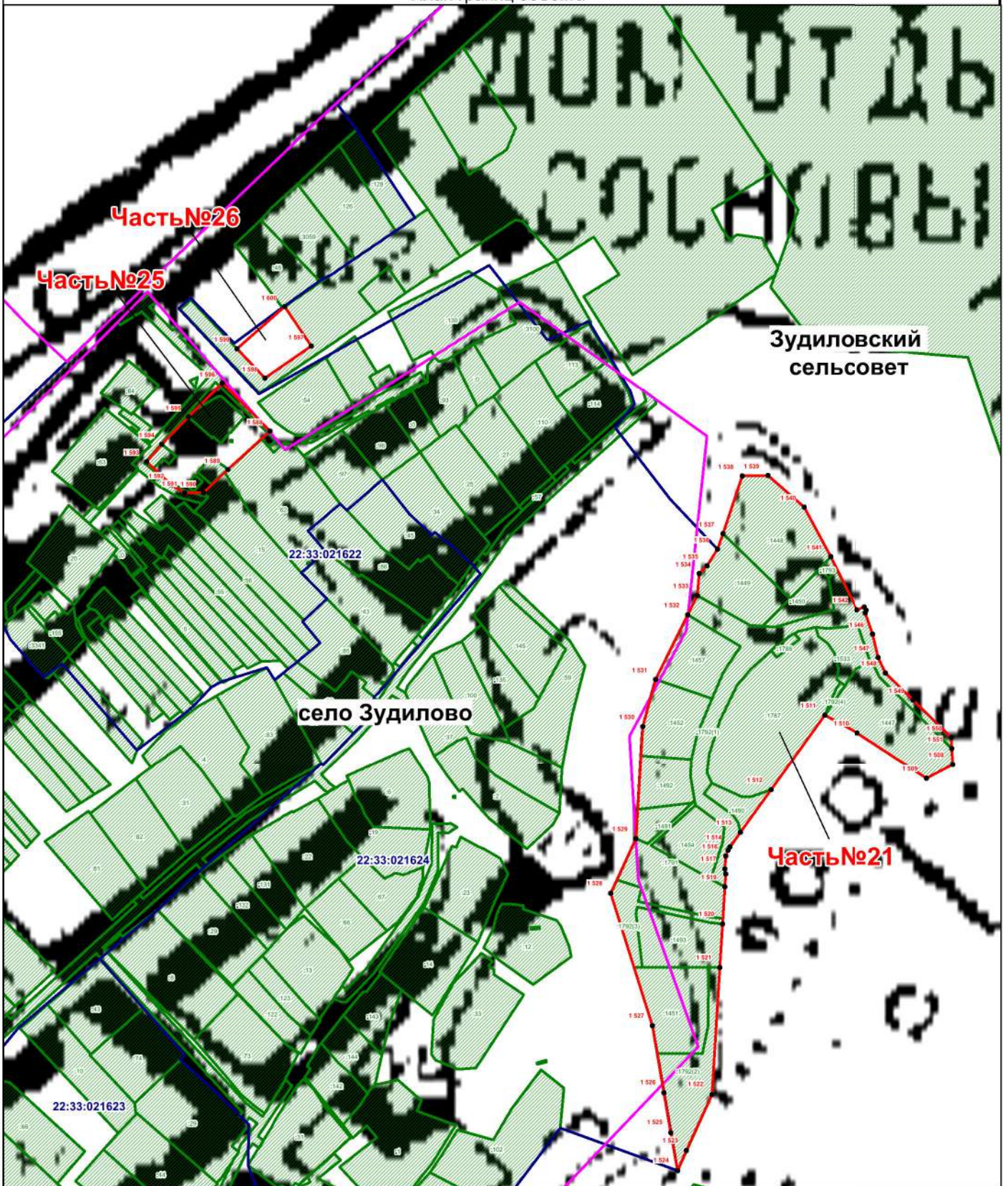
Место для оттиска печати (при наличии) лица, составившего описание местоположения границ объекта

Масштаб: 8 500

Зона, предназначенная для ведения садоводства (СХ-3) муниципального образования Зудилковский сельсовет Первомайского района Алтайского края

(наименование объекта)

План границ объекта



Подпись _____



С.Ю. Холодкова

Дата "26" мая 2022 г.

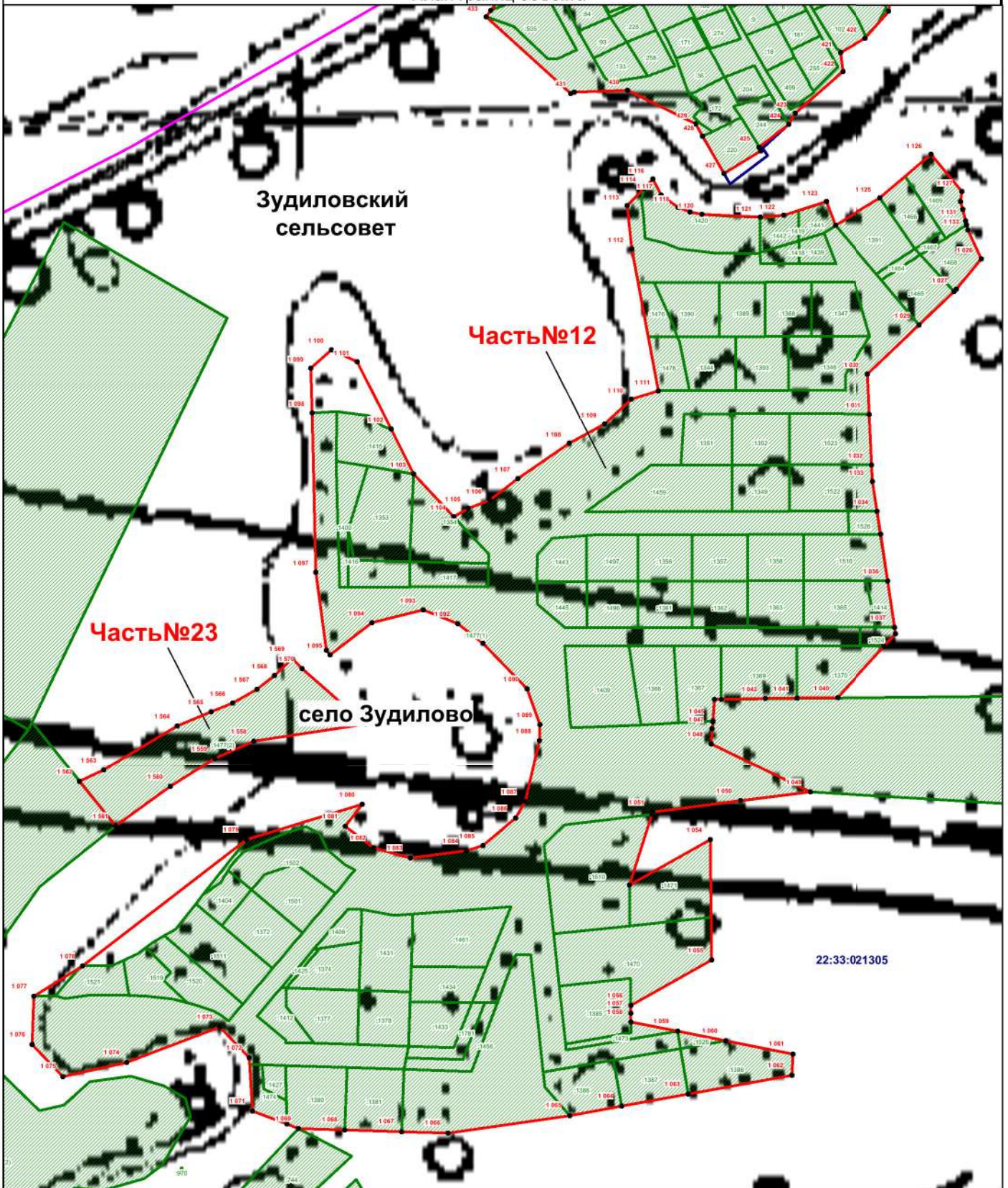
Место для оттиска печати (при наличии) лица, составившего описание местоположения границ объекта

Масштаб: 3 000

Зона, предназначенная для ведения садоводства (СХ-3) муниципального образования Зудилковский сельсовет Первомайского района Алтайского края

(наименование объекта)

План границ объекта



Подпись



С.Ю. Холодкова

Дата "26" мая 2022 г.

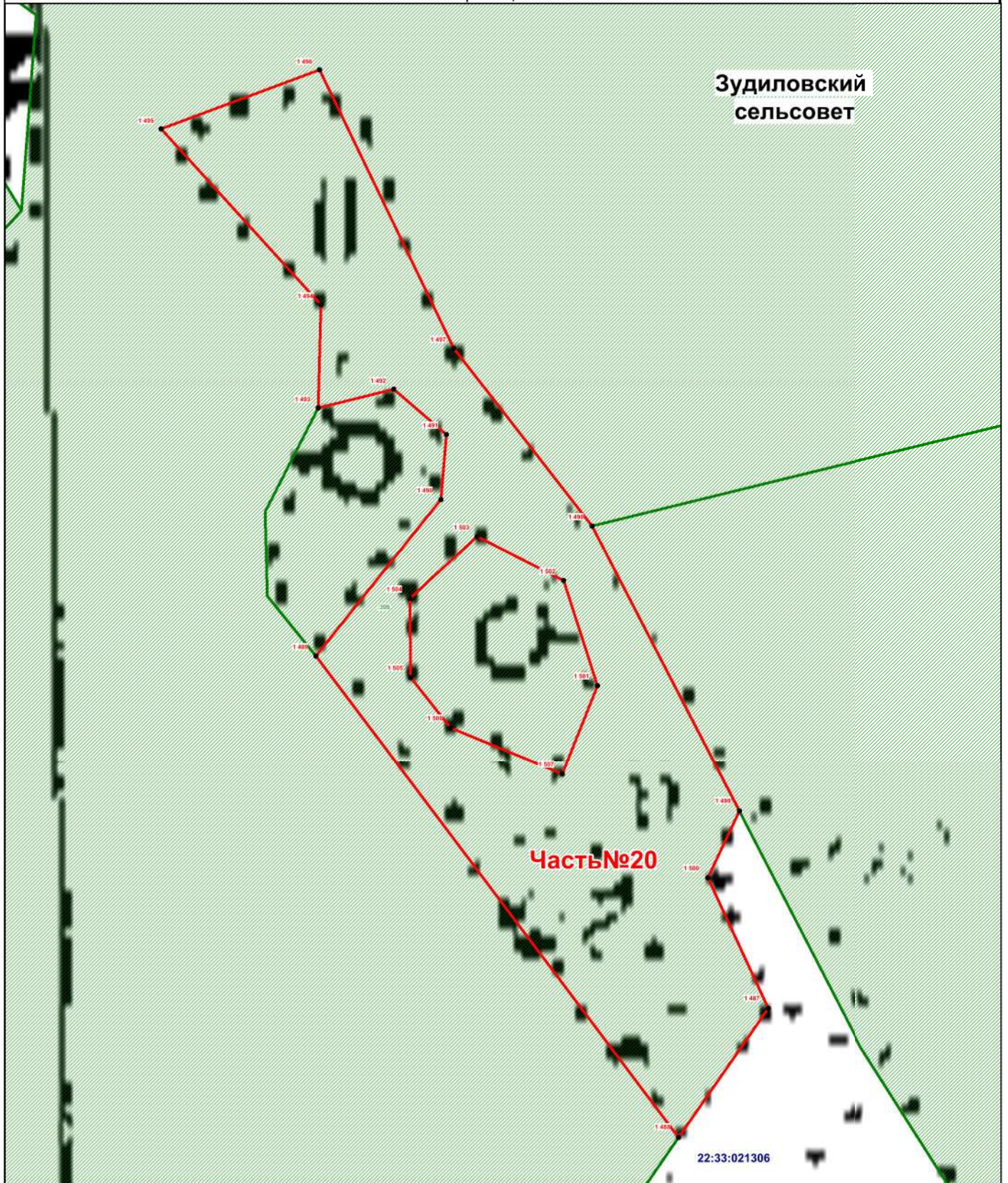
Место для оттиска печати (при наличии) лица, составившего описание местоположения границ объекта

Масштаб: 3 500

Зона, предназначенная для ведения садоводства (СХ-3) муниципального образования Зудиловский сельсовет Первомайского района Алтайского края

(наименование объекта)

План границ объекта



Подпись _____ С.Ю. Холодкова Дата "26" мая 2022 г.



Место для оттиска печати (при наличии) лица, составившего описание местоположения границ объекта

Масштаб: 2 200